



ÚJ MAGYARORSZÁG
VIDÉKFEJLESZTÉSI PROGRAM
2007-2013



HELYI VIDÉKFEJLESZTÉSI STRATÉGIA



**Dunamelléki tájak fejlesztésével a
megújuló vidékért**

Készítette:

Dunamellék Leader Egyesület

2011

Tartalomjegyzék

1.	Vezetői összefoglaló.....	4
1.1	A Helyi Vidékfejlesztési Stratégia jövőképe.....	4
1.2	Főbb célkitűzések.....	4
1.3	A Helyi Vidékfejlesztési Stratégia felülvizsgálatának célja.....	5
1.4	A HVS felülvizsgálat során alkalmazott nyilvánossági intézkedések, résztvevők.....	5
1.5	A HVS felülvizsgálat során elfogadott módosítások.....	6
2.	Helyzetelemzés.....	7
2.1	A LEADER Helyi Akciócsoport által lefedett terület ismertetése.....	7
2.2	A LEADER Helyi Akciócsoport és a helyi partnerség.....	17
2.3	A LEADER megvalósítás során elért eredmények áttekintése.....	18
2.4	A Helyi Vidékfejlesztési Stratégia felülvizsgálatának indokoltsága.....	20
2.5	SWOT elemzés.....	22
3.	Helyi Vidékfejlesztési Stratégia.....	24
3.1	Helyi Vidékfejlesztési Stratégia jövőképe.....	24
3.2	Helyi Vidékfejlesztési Stratégia kapcsolódása a térség szükségleteihez.....	24
3.3	Helyi Vidékfejlesztési Stratégia fő célkitűzései.....	26
3.4	A Helyi Vidékfejlesztési Stratégia intézkedései.....	27
4.	Helyi Vidékfejlesztési Stratégiával kapcsolatos intézkedések.....	44
4.1	Nyilvánossági intézkedések, projektötlet-gyűjtés.....	44

4.2	Helyi Vidékfejlesztési Stratégia végrehajtása	45
5.	Melléletek.....	47
5.1	A HVS felülvizsgálat során végzett tevékenységek	47
5.2	Pénzügyi táblázatok, forrásallokáció.....	48
5.3	A térségre vonatkozó egyéb stratégiák listája	48
5.4	Térképek.....	49
5.5	Táblázatok, ábrák	50
5.6	Fenntarthatósági alapelvek	60
5.7	A Helyi Vidékfejlesztési Stratégia felépítése	61
5.8	A nyilvánossági intézkedésekre vonatkozó igazoló dokumentumok	62

1. Vezetői összefoglaló

1.1 A Helyi Vidékfejlesztési Stratégia jövőképe

A Dunamellék Leader Helyi Akciócsoport (továbbiakban: HACCS) a Helyi Vidékfejlesztési Stratégiájának kidolgozása és megvalósítása során arra törekedett, hogy a helyi közösség érdekeit szem előtt tartva a térségben rejlő problémákat feltárja, az adottságokat és lehetőségeket kihasználva a térség legfontosabb kihívásaira választ, illetve megoldást keressen. A felülvizsgálat során a Tervezői Csoport fő célja volt egy olyan komplex fejlesztési terv kidolgozása, mely a térséget a megfelelő fejlődési pályára állíthatja. A térségre megfogalmazott jövőkép:

2013-ra a térség belső adottságaira épített összehangolt fejlesztésekkel, több lábon álló diverzifikált, versenyképes gazdaság megteremtésével, alternatív jövedelemszerzési lehetőségek fejlesztésével és a vidéki táj megőrzésével a Dunamellék-Felső-Kiskunság-Homokhátság Sárköz Leader Helyi Akciócsoport hosszú távon biztosítja az itt élők számára a megélhetést, a minőségi élet feltételeit, valamint a vidék fennmaradását.

A stratégia alapvető célja, hogy összhangba hozza a térségben található lehetőségeket és adottságokat. Lélegző, élhető térséggé kívánunk válni, ahol mindenki megtalálja a boldogulását. Célunk, hogy csak olyan fejlesztéseket támogassunk, amelyek erős katalizátorhatással bírnak, fenntartható eredményeket produkálnak, hatásuk hosszú távon is érzékelhető. A jövőkép megvalósulását 5, egymáshoz szorosan kapcsolódó, egymásra épülő célkitűzéssel kívánjuk elérni. Ezen célkitűzések komplexen kezelik a térség problémáit.

1.2 Főbb célkitűzések

A Dunamellék Leader Helyi Akciócsoport által megfogalmazott célkitűzések a jövőkép megvalósulását szolgálják. A stratégia elkészítését egy átfogó helyzetelemzés előzte meg, melynek keretében a Tervezői Csoport részletekbe menően vizsgálta az akcióterület jelenlegi helyzetét, problémáit és szükségleteit, a külső és belső kihívásokat, valamint a lehetséges kitérési pontokat. Ezek alapján a következő célkitűzéseket és intézkedéseket fogalmazta meg:

„A” Célkitűzés: Helyi vállalkozások versenyképességének és munkahelyteremtő képességének erősítése

- A1. Intézkedés: Ipari területek kialakítása, fejlesztése
- A2. Intézkedés: Tevékenységváltás, diverzifikálás támogatása, piacképes KKV-k tevékenységének átalakítása
- A3. Intézkedés: Komplex vállalati technológia fejlesztése
- A4. Intézkedés: Inkubátorház-rendszer kialakítása
- A5. Intézkedés: Mikrovállalkozások fejlesztése

„B” Célkitűzés: Mezőgazdaság fejlesztése az ágazat versenyképességének és az előállított termékek hozzáadott értékének növelésével

- B1. Intézkedés: Helyi termékek feldolgozásának és piacra jutásának elősegítése (komplex)
- B2. Intézkedés: Mezőgazdaság eszköz- és gépállományának javítása
- B3. Intézkedés: Mezőgazdasági termékek értéknövelése
- B4. Intézkedés: Fiatal mezőgazdasági termelők támogatása

„C” Célkitűzés: Falusi turizmus fejlesztése a térség turisztikai kínálatának bővítésével

- C1. Intézkedés: Helyi termékek turisztikai kínálatba történő bekapcsolása
- C2. Intézkedés: Falusi szálláshelyek és szolgáltatások fejlesztése

„D” Célkitűzés: Településkép, kulturális örökségek és a vidéki táj fenntartható fejlesztése

- D1. Intézkedés: Helyi kulturális értékek megőrzése, hagyományok ápolása (komplex)
- D2. Intézkedés: Művészeti értékkel bíró alkotások megőrzése
- D3. Intézkedés: Kézműipari termékek fejlesztése
- D4. Intézkedés: Falumegújítás és –fejlesztés
- D5. Intézkedés: Vidéki örökségek megőrzése
- D6. Intézkedés: Mezőgazdasági területek fenntartható használata

„E” Célkitűzés: Társadalmi tőke erősítése

- E1. Intézkedés: Civil szervezetek térségi szerepének növelése
- E2. Intézkedés: Vidéki rendezvények támogatása
- E3. Intézkedés: Hátrányos helyzetű csoportok foglalkoztathatóságának elősegítése

A megfogalmazott célkitűzések komplexen kezelik a térség problémáit, egymásra épülnek, a gazdasági ágak integrációjával teremtik meg a térség fejlődésének lehetőségét.

1.3 A Helyi Vidékfejlesztési Stratégia felülvizsgálatának célja

A Dunamellék Leader Közösség 2007. évben készítette el Helyi Vidékfejlesztési Stratégiáját. A stratégia elkészítésének átfogó célja volt a Dunamellék Leader Helyi Közösség hosszú távú fejlődéséhez szükséges stratégiai irányvonalak és célrendszer kialakítása, a térség felzárkózásának és fejlődésének elősegítése a program végéig, azaz 2013-ig. Azonban 2007. óta nemcsak a térségben, de hazai és globális szinten is olyan gazdasági és társadalmi változások mentek végbe, melyek megkövetelik a stratégia általános felülvizsgálatát, a helyzetelemzés aktualizálását, valamint a térség erősségeinek és lehetőségeinek, fejlődési irányának, valamint a kitűzött céljainak újragondolását.

A felülvizsgálat lényege, hogy a térség adottságait újragondolva, a jelenlegi helyzetre építve meghatározzuk a térség jövőképét, a térség fejlődését elősegítő reális célkitűzéseket. A térségben végbement negatív folyamatok eredményeként tovább csökkent a lakónépesség, növekedett az elvándorlás mértéke és a munkanélküliek száma. A vállalkozások helyzete egyre bizonytalanabb, a gazdasági visszaesés általános tendencia, így a térségben élők megélhetése egyre nehezebb.

A Dunamellék Leader Helyi Akciócsoport a HVS végrehajtását 2008. évben megkezdte. Azóta eltelt két év óta számos fejlesztés történt a térségben az Akciócsoport fejlesztési forrásaiból (ÚMVP III. és IV. tengely), melyek eredményeinek kiértékelése a felülvizsgálat elengedhetetlen részét képezi.

1.4 A HVS felülvizsgálat során alkalmazott nyilvánossági intézkedések, résztvevők

A Dunamellék Leader Helyi Akciócsoport a HVS felülvizsgálat nyilvánosságát a folyamat során végig biztosította. 2011. február 9-én a HACS tervezési területéhez tartozó 26

települési önkormányzatnak megküldte kifüggesztésre a HVS általános felülvizsgálat és projektgyűjtés megkezdéséről szóló hirdetményt.

2011. február 10-én a HACS honlapján, a www.dunamellekleader.hu főoldalán a „Helyi Vidékfejlesztési Stratégiánk” menüpont alatt külön almenüt nyitott a 2011. évi HVS felülvizsgálatnak.

A Dunamellék Leader HACS indító megbeszélését 2011. február 17-én tartotta Hartán. A munkaszervezet vezetőjével együtt összesen 13 fős Tervezői Csoport alakult. A TCS ülései a honlapon meghirdetésre kerültek, az ülések nyilvánosak voltak, a lakosság részvételének szabad biztosítása érdekében.

A személyes konzultáció lehetőségét a munkaszervezet ügyfélfogadási időben, a felülvizsgálat teljes időtartama alatt lehetővé tette.

A HVS felülvizsgálat kapcsán a HACS 4 db fórumot szervezett. A fórumokra a következő ütemezés szerint került sor: 2011. február 24-én Hajóson, február 28-án Kunszentmiklóson, március 1-jén Jakabszálláson és március 2-án Hartán. A részvétel és aktivitás rendkívül alacsony volt, az első fórumon összesen 2 fő, a második és harmadik eseményen 5-5 fő, a hartai fórumon pedig 6 fő vett részt. A fórumok kapcsán leginkább érdeklődés jelleggel vettek részt, projektötletek ritkán hangzottak el.

Február közepétől március elejéig összesen 23 db projektötlet érkezett be a munkaszervezethez. A javaslattevők között legnagyobb arányban a közszféra szereplői voltak, ez 52,17 %. A vállalkozói szféra javaslatainak aránya 26,08 %, a civil szféra aránya pedig 21,74 %. Érkeztek javaslatok a III. tengely kapcsán falumegújítás, vidéki örökségek megőrzése, mikrovállalkozások fejlesztése, valamint turisztikai fejlesztések kapcsán.

1.5 A HVS felülvizsgálat során elfogadott módosítások

A kiinduló állapot, vagyis a térség legfontosabb adottságai, problémái és lehetőségei nem változtak nagymértékben. A helyzetelemzés és a megvalósítás tapasztalatai alapján nem a fő célkitűzések módosítására volt szükség, hanem az azok elérése érdekében megfogalmazott intézkedések átgondolására, komplex, egymásra épülő javaslatok kidolgozására. Ezért a stratégia felülvizsgálatának elsődleges célja az Akciócsoport részéről a meglévő problémákra való hangsúlyosabb odafigyelés, az eredeti HVS-hez képest erőteljesebb, komplexebb, megoldási javaslatokkal történő kezelése. A helyzetelemzés és a LEADER megvalósítás eredményeire építve a Dunamellék Leader Helyi Akciócsoport újragondolta jövőképét, valamint fejlesztési célkitűzéseit. Az intézkedések megújításra kerültek, egyes elemeket tovább erősítettünk, egyes intézkedések pedig átfogalmazásra kerültek, illetve új intézkedések kerültek megfogalmazásra. Felmérve a LEADER megvalósítás során elért eredményeket, gazdaságfejlesztésre nagyobb hangsúlyt kívánunk fektetni, ezért a LEADER HACS a forrásallokációt illetően is módosításokat hajtott végre.

2. Helyzetelemzés

2.1 A LEADER Helyi Akciócsoport által lefedett terület ismertetése

A térség általános jellemzői

Az Akciócsoport területét 26 település (köztük 6 város, 2 nagyközség és 18 község) alkotja, melyek a kalocsai, kiskőrösi, kunszentmiklósi és a kecskeméti kistérséghez tartoznak. A célterület lakossága 72.034 fő, a lakások száma 33.927. A célterület összesen 204.790 hektáron terül el (2010).

A terület a Dunamellék, Felső-Kiskunság, Homokhátság és Sárköz tájaira terjed ki, a térség tájképe rendkívül változatos. A Helyi Akciócsoport területe négy olyan kistérség településeiből alakult meg, melyek kulturális, identitásbeli, gazdasági, szociális vonatkozásban is homogén egységet alkotnak. Ez a hasonlóság mind az általános problémákban, mind a lehetőségekben megtalálható. A települések mindegyikében megfigyelhető az elöregedés és a népességfogyás, emellett a munkanélküliség arányában is azonosságok mutathatóak ki. Alacsony a vállalkozások száma, melyek tőkeszegénységgel küzdenek, így innovációs képességük igen gyenge. A mezőgazdaságnak meghatározó szerepe van az akcióterületen. A térség gazdag természeti és kulturális örökséggel rendelkezik, de állapotuk évről-évre romlik. Ezen értékek felélesztése fontos a vidéki térségek életminőségének javításához, és idegenforgalmi szempontból sem elhanyagolható. A gazdag természeti és kulturális örökségek kapcsán több település bír jelentős turisztikai potenciállal, mely jelentősége az adottságokhoz képest csekély.

A Helyi Akciócsoport területi lehatárolását a hasonló paraméterekkel rendelkező, hasonló gazdasági helyzetben lévő szomszédos települések egységbetömörülése eredményezte. A megközelítőleg azonos fejlettségi szinten álló települések megfelelő alapot képeznek a közös munkára, együttgondolkodásra, hisz a társult települések hasonló társadalmi, gazdasági, környezeti és kulturális problémákra keresnek megoldásokat.

A térség környezeti állapota, földrajzi jellemzői, földhasználati módok

A Helyi Akciócsoport települései a Dél-alföldi Régió, ezen belül Bács-Kiskun megye részét képezik. Az Akciócsoport területéhez 26 település tartozik, melyek közül 6 város, 2 nagyközség és 18 község jogállású. A nagyobb lakosságszámú községek jellemzőek, az 1000 fő alatti települések közé Dunatetőtlen, Kunpeszér, Öregcsertő, Újsolt és Újtelek tartozik. A célterület legalacsonyabb lakosságszámú települése Újsolt 153 fővel (2010). A legnépesebb település az akcióterületen Kunszentmiklós, ahol 8.680 fő lakik. 5000-10000 fő közötti település csak 4 található a HACS területén (lásd 1. táblázat: A Dunamellék HACS települései népességszám szerint (db) 2010. január 1. állapot szerint).

A térség központi települései Kalocsa és Kunszentmiklós. A településszerkezet sajátossága Homokmgyen, Szakmáron és Öregcsertőn a szállásrendszer, melyek a községek külterületein helyezkednek el. Ez egy speciális településforma, ahol az anyatelepüléstől több kilométer távolságra is el kell látni az önkormányzatnak az alapfeladatait. A térséget alapvetően az aprófalvas településszerkezet jellemzi. A területen a népsűrűség 35,17 fő/km², mely rendkívül alacsony, alapvetően vidéki térségről beszélünk.

A terület a Dunamellék, Felső-Kiskunság, Homokhátság és Sárköz tájaira terjed ki. A térség tájképe rendkívül változatos: szikes tavak, rétek, mezőségi földek, ártéri erdők, szántóföldek, csatornák váltakoznak a területen. Nyugatról kelet felé haladva a Duna-völgyének

öntéstalajait réti csernozjomok váltják fel, majd szoloncsák-szolonyecek, illetve réti talajok, végül pedig homokos talajok következnek. A tájak különbözősége hosszú évszázadokon keresztül megszabta a térség hagyományos gazdálkodását.

A települések által lehatárolt terület a Kiskunsági Nemzeti Park területének több részét is érinti: Kunszentmiklós, Tass, Szalkszentmárton, Dunavecse között található Felső-Kiskunsági puszta, valamint a Peszéradacsi rétek (Kunpeszér, Kunadacs között), melyeknek sajátos növény- és állatvilága, valamint az itt legelésző őshonos háziállatok jelentik legfontosabb természeti értékeit. A Szabadszállás-Fülöpszállás-Solt közötti szikes tavak, rétek számos madárnak nyújtanak védett élőhelyet. Jelentős értéket képvisel Bócsa és Orgovány között Bugacpuszta, a legismertebb magyar puszták egyike, máig az őshonos magyar háziállattartás egyik központi területe, mely a Kiskunsági Nemzeti Park része, ahol a kiemelkedő természeti értékű ősborókás mellett homoki erdők és homokpuszták, mocsarak, lápok, nedves kaszálók és szikes puszták váltakoznak. Fontos ezen területek fenntartása, mert nemcsak a természeti értékek megőrzéséhez járulnak hozzá, de növelik a turisztikai potenciált is.

A Duna jelenléte a térségben a tájkép legfőbb alakítója. A terület a vízkészletekben gazdag térségek közé sorolt, mivel a térséget 80 km hosszan a Duna határolja. A Duna mente mai felszínét teljes egészében a folyó alakította ki. A felszín változatosságát az elhagyott medrek, kisebb-nagyobb kiterjedésű szikes területek és a hajdani mocsarak laposai, valamint a hordalékhalmsok jelentik. A Duna menti településeink szinte mindegyike a vízbázisok szempontjából érzékeny környezetileg. A Kiskunsági Nemzeti Park része a Duna-völgy egyik legszebb szikes pusztája, a Dunavölgy kiemelkedő tájképi értékeivel rendelkező Miklapusztá. A felszíni vizek tekintetében a magas talajvízállású területeken található állóvizek (Szelidi-tó, kunsági szikes tavak, Solt melletti vizes terület) a legszámottevőbbek, amelyek gyakran horgásztóként funkcionálnak, de jelentős természeti értéket is képviselnek.

A természeti adottságok, a tiszta környezet és az érintetlen természet olyan lehetőséget tartogat, melyekre építve a turisták számára kellemes kikapcsolódási programok kínálhatóak. Az Akciócsoport területén a védett területek egy részén az egyre fokozódó turisztikai igénybevétel miatt jelentős a tájterhelés.

A térségben a területhasználat hagyományosan meghatározó módja a mezőgazdaság. A földrajzi elhelyezkedésünkből eredően döntően mezőgazdasági termelésre alkalmasak a termőföldek. Az Akciócsoport mélyebb fekvésű és gyengébb termőképességű területeinek mezőgazdaságát a gyepgazdálkodás és az extenzív állattartás, míg a homokos talajú, tanyás területekre a szőlő-, zöldség- és gyümölcsstermelő gazdaságok jellemzik.

A térség mezőgazdasági területei természeti erőforrásként is jellemezhetőek, mivel a magas napsütéses órák számának és a jó földrajzi elhelyezkedésnek köszönhetően a térség kiváló termőföldekkel rendelkezik. A Duna-mentén a talajok termőképessége jó, a kalocsai kistérségben a megye egyik legmagasabb AK értékű területei találhatóak, az átlagos AK értékek alapján a települések zöme a 20-30 AK közötti kategóriába tartozik. A kunszentmiklósi kistérség településein alacsonyabb, 15-20 AK érték, míg Fülöpszállás, Izsák, Bócsa településeken 17-20 AK, Jakabszállás és Orgovány 14-29,5 AK értékű földterületek jellemzőek. Termékenységet gátló tényezők az esetenkénti magas talajvizek, belvizek előfordulása, a kistérségben előforduló szikes, illetve láptalajok. A mezőgazdasági termelési kultúrák döntő hányadára az okszerű talaj- és földhasználat hiánya a jellemző.

A szántóföldek AK értéke a kalocsai kistérség településein a legmagasabb, míg Izsák, Bócsa, Fülöpszállás vonatkozásában a legalacsonyabbak. Ezekben a területeken a szőlő művelési ágú területek nagy aránya jellemző. A kunszentmiklósi kistérségben magasabb a szőlő- és gyümölcssterületek aránya a kalocsai kistérség településeihez viszonyítva. A gyep művelési

ágú területek aránya északról dél felé haladva egyre csökken. Erdősültség a térség 15%-ára (32.464 ha) terjed ki, amely mutató a megyei átlag alatti, ezen erdőterületek javarészt a Duna árterében, valamint Hajós és Kunszentmiklós környékén találhatóak.

A nehézipari tevékenységek visszaszorulása miatt az akcióterületen a mezőgazdasági tevékenységből, a közúti közlekedésből származó por és pollen légszennyező hatásával kell leginkább számolni. Jelentős szennyező források a területen nincsenek, főleg a települések és a körzetükben működő vállalkozások jelentenek hulladék kibocsátási pontokat.

A térség valamennyi településén kiépült a közüzemi vízhálózat, ugyanakkor jelentős problémák vannak a szennyvízelvezetés és -tisztítás vonatkozásában. A települések jelentős részén a szilárd hulladék-lerakókat felszámolták, mellyel nem csak a környezet szennyezettsége csökkent, de a települések környezete is rendezettebbé vált. A hulladékok kezelése regionális szinten megoldandó feladattá vált. Izsák település határában megépült korszerű hulladéklerakó létesítése is ezt a célt szolgálja. Valamennyi település számára nagyobb feladatot jelent az illegális szemétkerakók felszámolása.

A vízellátás és csatornázottság aránya (közműolló nyitottsága) javult 2004 óta. A közüzemi vízhálózatba bekapcsolt lakások aránya a 2004. évi 83,81%-ról 2008-ra minimálisan, 84,38%-ra növekedett. A szennyvízhálózatra rákötött lakások aránya azonban nagy elmaradást mutat. Habár 2004-hez képest (35,12%) lényegesen javult, 2008-ban még mindig csak 45,15% a hálózatra rákapcsolt lakások aránya. 2010. évben a becslések alapján ez az arány kb. 50% körül lehet (lásd 1. ábra: Közműolló záródása a Dunamellék HACS területén 2000-2008).

Mivel a térség területének nagy része környezetileg kiemelt érzékenységgű, a jövőben kiemelt szempontként kell kezelni az ökológiai gazdálkodási formákat és a környezettudatosságot. Környezetileg fontos feladat a védett területekkel, a vizes élőhelyekkel, a sérülékeny vízbázisokkal közvetlenül határos települések kommunális hulladék-elhelyezésének, szennyvíz-elvezetésének, ártalmatlanításának megoldása. A gazdaság, idegenforgalom és a természet-, illetve környezetvédelmi érdekek összehangolása szintén fontos megoldandó feladat.

Demográfiai helyzet

A célterület lakossága 2010-ben 72.034 fő, a lakások száma 33.927. 2006-ban a lakosság szám 76.766 fő volt az akcióterületen, mely 2010-re több mint 6 %-kal csökkent (lásd 2. táblázat: Települések lakosság száma a Dunamellék HACS területén 2010. január 1. állapot szerint).

A lakónépességből a nők aránya magasabb, 51,37% (lásd 2. ábra: Lakónépesség megoszlása nemek szerint a Dunamellék HACS területén 2008). Az állandó népességből a 0-18 évesek aránya 18,53%, a 19-59 évesek aránya 58,74%, míg a 60 év felettek aránya 22,73% volt 2008-ban (lásd 3. ábra: Állandó népesség aránya a Dunamellék HACS területén korcsoportok szerint 2008). A 60 év felettek aránya az állandó népességen belül minimálisan magasabb a megyei átlagnál, mely 22,03% (lásd 4. ábra: Állandó népesség aránya Bács-Kiskun megyében korcsoportok szerint 2008).

Ezen tendencia alapján a HACS településeire az elöregedés, illetve a népesség csökkenése a jellemző. Az időskorúak magas aránya a társadalom elöregedését vetíti előre. A térségben sajnos az országos tendencia jellemző, így nem természetes szaporodásról, hanem természetes fogyásról beszélhetünk, azaz a halálozások száma meghaladja a születések számát. 2008-ban a HACS területén 686 volt a születések száma, míg a halálozás 1031. A térségre nemcsak az intenzív természetes fogyás, hanem a nagyarányú elvándorlás is jellemző. Az Akciócsoport

területén a fiatalok elvándorlása jobb jövedelemszerző helyek irányába erősen érzékelhető, a demográfiai mutatókra negatív hatással van a városok elszívó hatása, illetve a főváros közelsége. 2008-ban az elvándorlások száma 1796 volt, míg az odavándorlások esete alacsonyabb, csupán 1480 (lásd 5. ábra: Népmozgalom a Dunamellék HACS területén 2008).

2010. január 1. állapot szerint az aktív korú népesség 49.264 fő, azaz az összes népesség megközelítőleg 68,3 %-a.

A városokban összesen 34.563 fő, vagyis a lakosság 48 %-a él. A nagyközségben élők száma 6.637 fő (9,2%), a községben élők száma pedig 30.863 fő (42,8 %).

A HACS területéhez tartozó kalocsai, kiskőrösi, kunszentmiklósi kistérség települései a 311/2007 (XI. 17.) Korm. rendelet alapján hátrányosnak minősülnek. A 240/2006 (XI. 30.) Korm. rendelet alapján társadalmi-gazdasági és infrastrukturális szempontból elmaradott, illetve az országos átlagot jelentősen meghaladó munkanélküliséggel sújtott települések a HACS területén Bócsa, Dunatetetlen, Fajsza, Fülöpszállás, Kunadacs, Kunpeszér, Orgovány, Öregcsertő, Szalkszentmárton, Újsolt, Újtelek, azaz 11 település. Ezek a településeken a HACS összes lakosságának 22,6 %-a, azaz 16.276 fő él.

A Dunamellék Leader HACS területén jelentős a cigány (Dunaegyháza, Dunapataj, Dusnok, Fülöpszállás, Hajós, Homokmégy, Izsák, Kunszentmiklós, Solt, Szabadszállás, Szalkszentmárton, Tass) és számottevő a német (Dusnok, Fajsza, Hajós, Harta), szlovák (Dunaegyháza), horvát-rác (Dusnok) kisebbség. A romák helyzete az országos viszonyoknak megfelelően itt is nehéz. A jelenlegi szakképzetlen regisztrált munkanélküliek többsége az ő körükből kerül ki. Az iskolázottság alacsony foka is gyengíti a munkaerőpiacon a pozícióikat, illetve szociális helyzetüket, ezért felzárkóztatásuk támogatása, az esélyegyenlőség biztosítása különös fontosságú. Több kisebbségi önkormányzat tagja az Akciócsoportnak.

Gazdasági környezet

A térség gazdasága egyértelműen mezőgazdaság központú, kiegészülve kisebb ipari kapacitásokkal és gyenge szolgáltató szektorral. A gazdaságra jellemző az alacsony vállalkozási sűrűség, általános tőkehiány, a vidéki vállalkozások innovációs képessége ezért gyenge. A gazdasági szolgáltatások hiánya, és ezek nehéz elérhetősége akadályozza új vállalkozások, illetve új beruházások elindítását.

A működő vállalkozások nemzetgazdasági ágak szerinti megoszlása a régiós és megyei tendenciákkal egyezést mutat. A szolgáltató ágazatban működik a legtöbb vállalkozás, ezt követi az ipar, majd a mezőgazdaság. A HACS területén a szolgáltató ágazatban működő vállalkozások aránya 66,28%, alacsonyabb a régió (75 %) és a megye (73,5 %) átlagánál. Az ipari ágazatban működő vállalkozások aránya 23,4 %, mely meghaladja a régiós (19,3 %) és a megyei (20,5 %) átlagot. A mezőgazdaságban működő vállalkozások aránya 10,31 %, szintén jóval meghaladja a régiós (5,6 %) és megyei (6 %) átlagot (lásd 6. ábra: Működő vállalkozások aránya nemzetgazdasági ágak szerint 2007). A szolgáltatások alacsony minőségűek, habár mind a GDP termelésben, mind jövedelemben, mind a foglalkoztatásban egyre nagyobb az ágazat szerepe, azonban még így is lemarad az országos átlagtól. Az iparnak soha nem volt meghatározó szerepe a térség gazdaságában.

A térségre jellemző szolgáltatások közül a kereskedelem-javítás képviseli a legnagyobb arányt, 896 vállalkozás működik ezen a területen (39 %). Gazdasági szolgáltatásokkal, ingatlanügyekkel 447 vállalkozás foglalkozik (19,5 %). Szállítás, raktározás területén 255 vállalkozás működik (11,12 %). Működnek még fémmegmunkálás, divat, konfekcióipari,

műanyagtermékek, szerszámok, gépalkatrészek, faipari és nyomdaipari termékek előállításával, lakatosmunkával, gumitermékek előállításával foglalkozó vállalkozások. Ezek általában kis- és középvállalkozások, sőt legtöbbjük néhány fővel működő egyéni- vagy mikrovállalkozás (lásd 7. ábra: Szolgáltatási ágazatok megoszlása a Dunamellék HACS területén 2007).

A térség nagyobb vállalkozásai főleg beszállítói szerepet játszanak az ellátási láncban. A lehatárolt területen működő legnagyobb foglalkoztató vállalkozás Apostagon (Pridgeon and Clay Kft. 214 fő, fémmegmunkálás), Kunszentmiklóson (Schneider Electric Energy Magyarország Kft. 199 fő, elektromos berendezések) és Bócsán (Poli-Farbe Vegyipari Kft. 195 fő, vegyipar) működik. A Pridgeon and Clay Kft. és a Schneider Electric Kft. (régiben AREVA Hungária Kft.) 2007. óta sajnos csökkentette foglalkoztatotti létszámát a gazdasági válságnak köszönhetően, azonban 2011-től ismét bővítést terveznek. A Poli-Farbe Kft. alkalmazotti létszáma azonban 2007. óta 30 fővel bővült. A működő társas vállalkozások nagy részének munkahelyteremtő képessége csekély, dominálnak a 10 fő alatti társas vállalkozások.

A térség gazdaságában a mezőgazdaság szerepe meghatározó, habár az ágazatban működő vállalkozások száma alacsony, az őstermelők száma rendkívül magas, 9500 fő. Az ágazat országosan is jellemző problémákkal küzd, mint alacsony jövedelemtermelő- és munkahelyteremtő képesség. Jelentős kapacitások épültek le a kilencvenes években, a működő nagy kiterjedésű TSZ-ek bezártak, minimális az együttműködés a termelők között. Jellemző a tőkeszegénység, nincs elegendő forrás a fejlesztésekre. A szövetkezetek átalakulásával, felbomlásával a termelést magángazdaságok vették át, melyek gyakran kiszolgáltatott helyzetben vannak a felvásárlásra szakosodott társaságokkal szemben. Az értékesítés önálló formáját is sokan gyakorolják, termékeiket a helyi, illetve a nagybani piacokra szállítva.

Alternatív mezőgazdasági tevékenységre, új típusú összefogásra ritkán akad példa. Biogazdálkodást vagy alternatív mezőgazdasági tevékenységet a térség gazdái csak elvétve folytatnak. A célterület mezőgazdaságában a versenyképes, piaci méreteket elérő, árutermelő gazdaságok száma alacsony. Ezek hiányában a térség nem képes a meglévő mezőgazdasági potenciál megfelelő hasznosítására. A mezőgazdasági vállalkozások munkahelyteremtő képessége alacsony, önmagukban nem képesek a térség gazdaságának növekedését erősíteni. Jellemző az elaprózott birtokszerkezet. Az egyéni gazdálkodók nagyobb hányada idős kora, gyenge alkalmazkodó képessége és alacsony szakképzettsége miatt már nem alkalmas a termelő tevékenységre, így várhatóan a szociális ellátást igénylők taborát fogják növelni. A termelés eszközellátottságára a kiöregedett, elavult erő-és munkagépek jellemzőek.

A térség mezőgazdasági adottságaira és hagyományaira alapozva több vállalkozás foglalkozik élelmiszer-feldolgozással. Legelterjedtebb a szőlő- és gyümölcsfeldolgozás és konzerválás, napraforgó-feldolgozás, szárítás, takarmány-előállítás, húsipari termékek gyártása, fűszerpaprika, fokhagyma, savanyúság, száraztészta, tejtermékek előállítása. A feldolgozó üzemekre zömében kedvezőtlen üzemméret jellemző, nem elég korszerű a termékszerkezet. A korszerűsítések gátja a jövedelemtermelő képességből származó tőkehiány. Alacsony szintű a marketingtevékenység, ezért gyenge az értékesítés biztonsága.

A kalocsai kistérség települései fő gazdasági vezérnövénye a fűszerpaprika, melyből a többi zöldségfélével (fokhagyma, vöröshagyma, zöldborsó, zöldbab, stb.) együtt mintegy 4000 hektáron folytatnak termelést. Kunszentmiklós környékén gabonafélék, zöldség- és gyümölcsfélék jellemzőek. Hajós és Solt, Izsák valamint Bócsa területére jellemző igazán a

szőlőtermelés- és borászat. A szőlő- és gyümölcsültetvények zömére azonban a kedvezőtlen kor- és fajtaösszetétel a jellemző. Az állattenyésztés nem meghatározó a térségben, a kalocsai kistérségben a sertéstartás, a kunszentmiklósi kistérségben pedig a juhtartás jellemző. Bócsa környékén szárnyasokat, legfőképp kacsát nevelnek a gazdaságok. Izsák és Orgovány környékén pedig a juh- és kecsketartás jellemző.

Idegenforgalom a lehetőségekhez képest nagy lemaradással küzd a meglévő turisztikai potenciáljának kihasználása szempontjából. A turisztikai vonzerők jelen vannak a térségben, azonban turisztikai szolgáltatások bővítése mellett a szálláslehetőségek fejlesztése és korszerűsítése is szükséges, mely összekapcsolható a helyi térségre jellemző szellemi-kulturális-történelmi értékek, sajátos stílusának vonzerejével és a térség egyedi kézműves és helyi termékeinek bemutatásával. A turizmus, mint alternatív jövedelemszerzési lehetőség fejlesztésével elérhető a lakosság foglalkoztatottsági, így jövedelmi helyzetének javulása. A térségben a kézműipari tevékenységgel foglalkozók köre igen széles. Találhatók kézi- és gépi hímzők, porcelánfestő, tojásfestéssel, pingálással foglalkozók, festők, csontfaragók, bútorfestők és mézeskalács-készítők. A komplex marketing tevékenység és az összefogás hiánya miatt kiszolgáltatottak a kereskedőknek.

A térségben több megyét átszelő tranzitút (51., 52., 53. és 54. számú főút) keresztezi egymást, ez további lehetőségeket teremthet a fejlesztésekhez, azonban összességében jellemző, hogy a térség perifériális elhelyezkedésű. Az elmúlt években meghatározó úthálózati fejlesztések történtek. Megépült a Pentele-híd, mely Dunaújvárost köti össze Dunavecsevel, egyúttal a Dunántúlt az Alfölddel. A híd az M8-as autópálya, a 6-os főút és az 51-es főút közötti 5,5 kilométeres szakaszán épült. Elkészült az 51-es számú főút elkerülő szakasza Solt és Dunapataj között. Az M8 tervezett nyomvonala 2008-ban kijelölésre került, az ország keleti részét köti majd össze a nyugatival, az M6 autópályáig történő kiépítésével a keletről délre irányuló teherforgalom számára lehetővé teszi majd Budapest elkerülését. Az M8 a nyugati országhatárig történő tervezett meghosszabbításával a kelet-nyugati teherforgalom fő közlekedési útjává válhat. A megépülő M8-as út nyomvonala Szabadszállásnál keresztezi a Budapest-Kelebia nemzetközi vasútvonalat. Az M6-os autópálya a Duna jobb partján déli irányban haladva Dunaújvárossal köti össze Budapestet. Ennek a Dunaújváros–Szekszárd és a Szekszárd–Bóly szakaszt pedig 2010. március 31-én adták át, mely a térség közlekedésében rendkívül meghatározó. Folyamatban van az M9 autópálya Dusnok–Érsekhalma közötti szakaszának kiépítése az 51-es és 54-es főút között, ez kb. 10 kilométeres új szakasz megépítését jelenti. Orgovány, Izsák és Jakabszállás települések vonatkozásában meghatározó az M5-ös autópálya, mely Budapestről délkelet felé haladva Kecskemétet, Szegedet (valamint a röszkei határátkelőt) kapcsolja össze a fővárossal.

Vasúthálózat nem érint minden községet. A meghatározó vasútvonal a Budapest-Belgrád vonal, mely Kunszentmiklóson, Szabadszálláson és Fülöpszálláson halad keresztül, jellemzően egyvágányú. A vonal teherforgalma jelentős, erős a balkáni nemzetközi- és konténeres teherforgalom. A Budapesti Intermodális Logisztikai Központ átadása óta számottevően megnőtt a belső teherforgalom a vonalon.

Harta és Solt településeknél a Duna-parton folyami kikötő működik, melynek bővítésére a dunai közlekedés fellendülésével nagy esélyek kínálkoznak. A jövőben komoly gazdasági jelentősége lehet a dunai hajóforgalomnak, mivel a dunai víziút köti össze a Rajna-Ruhr vidéket és a nagy északi tengeri kikötőket a Fekete-tengerrel.

A térség a vállalkozások betelepülését biztosító ipari parkokban nem bővelkedik, habár a legtöbb településen van ipari övezetnek kijelölt terület. Ipari park jelenleg egyedül

Kunszentmiklóson található. A vállalkozásoknak a szükséges infrastruktúra biztosításával lehetőséget kell biztosítani a betelepülésre. 2007. évben Szabadszálláson ipari park kialakítására irányuló beruházás kezdődött meg. A tervezett ipari park Szabadszállás határában található, a tervezett M8-as főközlekedési úttól 2 km-re, az M5 és M6 autópályák között félúton. Kecskeméttől 35 km, a Dunaújvárosi hídtól 25 km távolságra helyezkedik el. A terület logisztikai szempontból néhány éven belül kiemelt szereppel bír majd, hiszen a megépülő M8-as út nyomvonala itt keresztezi a Budapest-Kelebia nemzetközi vasútvonalat. A befektetők inkubátorházat hoztak létre a területen, melynek felvállalt feladata a helyi vállalkozások betelepülésének támogatása. A beruházás hatására a terület, s egyben a térség jelentősége is megnő. A betelepülő cégek által kínált munkalehetőségek és a helyi adóbevételek növekedése a város életében is nagy fellendülést hozhat majd.

A térség gazdasági helyzetét alapvetően meghatározza a foglalkoztatottság mértéke, az aktív népesség száma, összetétele. Ezen mutatók nem csak a jelen állapotról adnak tájékoztatást, hanem a térség jövőbeli fejlődési pályájára is hatással vannak. A rendszerváltást követő kényszer-, illetve rokkantsági nyugdíjazások eredményeképpen sokan inaktívak lettek, kiszorultak a munkaerőpiacról, valamint jelentősen csökkent mezőgazdaságban foglalkoztatottak száma. Az aktivitási ráta csökkenését okozza az a nemzetközi tendencia is, hogy a fiatalok egyre hosszabb ideig tanulnak, így később jelennek meg a munkaerőpiacon. 2010. január 1. állapot szerint az aktív korú népesség 49.264 fő, azaz az összes népesség megközelítőleg 68,3 %-a. 2007. óta a foglalkoztatottak aránya jelentősen csökkent, míg a munkanélkülieké nőtt. Együttes arányuk, azaz a gazdaságilag aktívak arányában is változások következtek be. Míg 2007 év végén a célterület népességének 63,8 %-a volt aktív, 2010. év végén ez a mutató 68,3 %.

A munkanélküliségi ráta (11,23 %) a térségben magasabb a megyei átlagnál (9,86 %). 2010. évi adatok alapján a HACS akcióterületén a munkanélküliségi ráta Újteleken a legmagasabb (16,39 %), illetve Bócsán a legalacsonyabb (5,9 %) (lásd 3. táblázat: Nyilvántartott álláskeresők száma és aránya az állandó lakóhelyük szerint 2010.12.20-i állapot szerint). A nyilvántartott álláskeresők száma a 2005. évi 4.091 főről 2008. évre 4.618 főre emelkedett. A nyilvántartott álláskeresők legnagyobb arányban a 17-30 éves korosztályból kerülnek ki (lásd: 8. ábra: Munkanélküliség korcsoportok szerinti megoszlásának alakulása Bács-Kiskun megyében és a Dunamellék HACS területén). A regisztrált munkanélküliek közel fele (49,7 %-a) hosszútávon munkanélküli marad (lásd 9. ábra: Tartós munkanélküliek számának alakulása a Dunamellék HACS területén).

A kevés helyi munka következtében a munkavállalók nagy része ingázik a közeli nagyobb városokba (Dunaújváros, Kalocsa, Kecskemét, Budapest). A munkanélküliség aránya a célterületen 2008. januári állapot szerinti 9,57 %-ról 2010 decemberére 11,23 %-ra növekedett. Azonban a valóságban a helyzet a rejtett, nem regisztrált munkanélküliség miatt általában még rosszabb. A tartós munkanélküliek többsége a fizikai állományba tartozik, többségük szakképzetlen. A nyilvántartott álláskeresőkből legnagyobb arányt – a megyei és országos tendenciához igazodva - az általános iskolai végzettségűek (41,64 %) képviselik, ezt követik szakmunkás végzettségűek (32 %). Legkisebb arányban az egyetemi végzettségűek (0,4 %) keresnek munkát (lásd 10. ábra: Munkanélküliség alakulása képzettség szerint a Dunamellék HACS területén). A munkaerőre jellemző, hogy a képzettségüknél fogva szakmával nem rendelkezők egyrészt nehezen találnak maguknak állást, másrészt az alacsony munkabér sem ösztönöz az üres álláshelyek betöltésére. Sajnos jelenlévő probléma a diplomások, főleg a pályakezdő diplomások elhelyezkedési gondjai a településeken, aminek oka, hogy a képzettségek nincsenek összhangban a támasztott igényekkel.

Fenntartható gazdasági növekedés nem lehetséges megfelelő számú és képzettségű munkavállaló nélkül. A térségre jellemző, hogy nehéz idecsábítani a képzett munkaerőt, viszont Budapest, Dunaújváros közelsége miatt a lehatárolt terület északi és középső területén erős a főváros elszívó hatása. A térségben felsőfokú intézmény egyedül Kalocsán, a Tomori Pál Főiskola működik. A szakképző intézmények nem hiányoznak, de a magas szintű elméleti és széleskörű gyakorlati képzés hiányzik a térségből. Az iskolai végzettség alapján a képzettségi szint a vidéki térségekben jóval kedvezőtlenebb, mint az országos átlag. Ezért a térség további gazdasági fejlődését akadályozhatja a népesség viszonylag alacsony képzettségi szintje. Bár valamennyi településen található általános iskola, azonban a települések középiskolákkal való ellátottság szempontjából nagyon hátrányos helyzetben vannak. A jövőben szükség van a szakmunkásképzés képzési szerkezetének munkaerőpiaci igényekhez igazodó átalakítására térségi összefogással, illetve pályázati pénzek bevonásával.

A kistelepülések foglalkoztatási problémái még súlyosabbak, melyet egyedül képtelenek megoldani. A kistelepüléseken élők gyakran a szociális ellátórendszer valamelyik szintjétől remélik jövedelmi forrásukat (lásd 11. ábra: Rendszeres szociális segélyben részesítettek száma a lakónépesség arányában 2008). A helyi munkalehetőségek között elsősorban a helyenként megmaradt mezőgazdasági termelőszövetkezetek említendők, amelyek azonban csak korlátozott számban képesek a munkaerő felvételére. A helyi, limitált munkalehetőségek miatt az aktív korú népesség jelentős része a közeli nagyvárosokba kényszerül ingázn.

A kedvezőtlen munkaerőpiac folyamatok mellett a térség fejletlen gazdasági szerkezete, a vállalkozások alacsony munkahelyteremtő képessége is hozzájárul az alacsony jövedelmi viszonyokhoz, a magas munkanélküliséghez és közvetve az elvándorláshoz.

Társadalmi környezet

A civil szervezetek fontos szerepet töltenek be egy fejlett társadalom életében, olyan feladatokat vállalnak fel, melyeket sem önkormányzati szereplők, sem gazdasági szervezetek nem képesek vagy nem szándékoznak ellátni. A civil aktivitás szintje arra utal, hogy az adott terület lakossága aktívan befolyásolni kívánja saját életkörülményeinek alakulását, közvetlen környezetének fejlődését. A térségben 410 működő civil szervezet van jelen, de ezek közül csak néhány folytat jelentős munkát. Újsolton egyáltalán nincs ilyen jellegű szerveződés, Kunszentmiklóson működik a legtöbb, 71 civil szervezet van bejegyezve. A legtöbb településen csak a legalapvetőbb területekre korlátozódik a civil aktivitás. A HACS területén a sporttal kapcsolatos tevékenységet folytató civilek száma a legmagasabb, 124. Valamennyi településen működnek hagyományőrző és kulturális egyesületek, melyeknek meghatározó szerepük van a helyi kultúra megőrzésében és átadásában. A kultúra területén 60 db civil szervezet működik. Kiemelkedő szervezőerőt jelentenek a polgárőrségek, tűzoltó egyesületek, amelyek a közbiztonság javításában, megőrzésében játszanak fontos szerepet. Ezen a területen tevékenykedő szervezetek száma 51.

Számos kistelepülésen működnek helyi alapítványok, melyek a környezetvédelemmel, gazdaságfejlesztéssel, gazdasági érdekképviseléssel, oktatással, szociális ellátással, településfejlesztéssel foglalkoznak és fontos szerepet töltenek be a helyi közösség életének szervezésében. A civil szervezetek közötti együttműködés kezdetleges formája jellemző a térségben. Példaértékű civil kezdeményezés a Dunatáj Természet- és Környezetvédelmi Közalapítvány, melyet 1999-ben a Magyar Madártani és Természetvédelmi Egyesület, Harta, valamint Dunatétlen Önkormányzata alapított a térség természeti-táji értékeinek megőrzésére, a biológiai sokféleség fenntartására.

A települések fő terei szépen rendezettek, a világháborús és millenniumi emlékművek egyik községből sem hiányoznak. Említésre méltó műemléki örökség a Hajósi Érseki Kastély barokk eleganciája. A települések őrzik a népszokásokat és a hagyományokat, az idősebb generáció igyekszik a fiatalabb generáció számára ezeket az értékeket átadni. A települések tájmúzeumai, helytörténeti gyűjteményei hozzájárulnak az identitás formálásához. Máiig fellelhetők azok az emberek, akik hímzéssel, porcelánfestéssel, fafaragással, fazekassággal, pingálással, tojásfestéssel foglalkoznak. Népművészet terén világhírű a kalocsai porcelánfestés, hímzés és a hímzéshez szorosan kapcsolódó viselet, illetve a kalocsai folklór. A több száz éves múlttal rendelkező települések vonzerejét növelheti a népi mesterségek felelevenítése, illetve használata. A településeken mindenhol megtalálhatóak a hagyományos búcsútartások, templomi napok, karácsonyi és farsangi bálok és a szüreti napok, melyek erősítik a hely szellemét. A térség több, országos jelentőségű rendezvénynek adott már otthont - Kurul-táj, Magyarok Országos Gyűlése, Magyar Zarándoklat – mely események nemcsak a vidéken élők szempontjából jelentősek, de jelentős turistaforgalmat is generálnak.

A térségben szőlő-és borkultúra honosodott meg az 1700-as években betelepített németajkú lakosság munkája során. Az akcióterületen 2 borvidékhez tartozó terület található: a Kiskunsági borvidék területéhez Solt és Izsák - ahol jellemzően testes fehérborokat termelnek -, illetve a Hajós-Bajai borvidékhez tartozó Hajós, melynek pincefaluja európai méretekben is egyedülálló. A különleges zamatú borokat a löszfalba vájt pincékben érlelik. Az izsáki Arany Sárfehér igazi hungarikum, védett eredetű bornak nyilvánították.

Az akcióterületre jellemző, hogy a kisvárosok szegényes szolgáltatási és közigazgatási központként funkcionálnak, ezek köré csoportosulnak az egymástól nagy távolságra lévő kisebb települések. Az alapszolgáltatásokhoz való hozzáférés ezért meglehetősen nehéz. A városokban vehető igénybe a szolgáltatások legszélesebb köre, a kisebb településeken az egyéni vállalkozók döntő részére a kereskedelem és a vendéglátás (főként italbolt, presszó, büfé üzletkörökkel) a jellemző megélhetési forma. A személyi jellegű szolgáltatások közül a fodrász, kozmetikus szakma az, ahol a kialakult vendégkör révén biztosított a megélhetés. Általánosságban megállapítható, hogy a nyújtott szolgáltatások színvonalát alapvetően meghatározza a fizetőképes kereslet. Sajnos elmondható, hogy a lakosság körében a szolgáltatási igényekre egyre inkább alacsonyabb minőség a jellemző.

A munkanélküliség egyre nagyobb mértékeket ölt, kevés a munkalehetőség, alacsonyak a jövedelmek. A kistelepüléseken élők gyakran a szociális ellátórendszer valamelyik szintjétől remélik bevételeiket.

A hátrányos helyzetű csoportok közül az idősek vannak nagy számban, akiknek megélhetése nehezen biztosított. Legtöbbször szegényes életkörülmények között élik életüket. Az idősek közül sokan egyedül élnek, mely még inkább nehezíti létüket. A nagycsaládosok száma magas, illetve azoké a szülőké is, akik gyermeküket egyedül nevelik. Ők gyakran a munkahely mellé egyéb kiegészítő állást is vállalnak megélhetésük biztosítására. A roma lakosság helyzete a vidéki térségekben különösen nehéz. Különösen nagy probléma a roma lakosság munkaerőpiacra való bejutása, valamint az, hogy sokuk lakáskérdése megoldatlan. Család- és gyermekvédelmi szolgálat minden településen elérhető, az idősellátás/gondozás minden településen megoldott, bár a bentlakásos férőhelyek száma alacsony. A fogyatékosokról több településen gondoskodnak, csökkent munkaképességűek foglalkoztatására több vállalkozás is működik a térségben. A hátrányos helyzetű csoportok között meg kell említeni a 25 év alatti állami gondozott fiatalokat. Hajóson a Haynald gyermekotthon 60 fő fiatalnak biztosít helyet. Az ő foglalkoztatásuk megoldása különösen fontos probléma a térség számára, hiszen iskolázottságuk rendkívül alacsony.

Összefoglaló

A térség természetföldrajzi szempontból változatos terület, magas a védett területek aránya, gazdag állat- és növényvilág jellemző, mely lehetőséget teremt komplex turisztikai fejlesztések megvalósítására. A táj alakításában a Duna meghatározó szereppel bír. A területhasználat meghatározó formája a mezőgazdaság, a Dunamenti területek talajának termőképessége kiváló minőségű.

Az akcióterületre rendkívül alacsony népsűrűség jellemző (35,17 fő/km²). A demográfiai helyzet az országos tendenciáknak megfelelően alakul. A HACS településeire az elöregedés, illetve a népesség csökkenése a jellemző, az időskorúak magas aránya a társadalom elöregedését vetíti előre. A halálozások száma meghaladja a születések számát, azonban a népesség csökkenésében a nagyfokú elvándorlás is szerepet játszik. A kedvezőtlen munkaerőpiac folyamatok mellett a térség fejletlen gazdasági szerkezete, vállalkozások alacsony munkahelyteremtő képessége is hozzájárul az alacsony jövedelmi viszonyokhoz, a magas munkanélküliséghez és közvetve az elvándorláshoz.

A térség gazdasága egyértelműen mezőgazdaság központú, kiegészülve kisebb ipari kapacitásokkal és gyenge szolgáltató szektorral. A gazdaságra jellemző, hogy alacsony a vállalkozási sűrűség, általános a tőkehiány, a vállalkozások innovációs képessége ezért gyenge. A gazdasági szolgáltatások hiánya és ezek nehéz elérhetősége akadályozza új vállalkozások, illetve új beruházások elindítását. A működő társas vállalkozások nagy részének munkahelyteremtő képessége csekély, dominálnak a 10 fő alatti társas vállalkozások. A mezőgazdasági vállalkozások jövedelemtermelő és munkahelyteremtő képessége alacsony, önmagukban nem képesek a térség gazdaságának növekedését erősíteni. Jellemző a tőkeszegénység, nincs elegendő forrás a fejlesztésekre, minimális az együttműködés a termelők között. Alternatív mezőgazdasági tevékenységre, új típusú összefogásra elvéve akad példa a térségben. A térség mezőgazdasági adottságaira és hagyományaira alapozva több vállalkozás foglalkozik élelmiszer-feldolgozással. A feldolgozó üzemekre zömében kedvezőtlen üzemméret jellemző, nem elég korszerű a termékszerkezet. Alacsony szintű a marketingtevékenység, ezért gyenge az értékesítés biztonsága. A gazdaság kapcsán fontos feladat az agrárgazdaság versenyképességének fejlesztése a termelés – feldolgozás – értékesítés teljes vertikumának kiépítésével, valamint a gazdák környezettudatosságra és okszerű földhasználatra való ösztönzése. A mezőgazdaságból élő gazdáknak a tájak ökológiai értékeit megvédve, őrizve kell gazdálkodniuk. A gazdaság diverzifikálása érdekében a mezőgazdasági termelés mellett ésszerű a nem agrár-jellegű tevékenységek támogatása, az adottságokat kihasználó ipartelepítéssel olyan új befektetőket kell csábítani a térségbe, amelyek tartós növekedést biztosítanak. Elő kell segíteni, hogy a gazdaság kiegyenlítettebb legyen, az ipari és szolgáltató szektor megerősödjön. Több lábon álló, diverz vidéki gazdaság megteremtésére kell törekedni. A vidéki térségekben élők számára a turizmus ágazat fejlesztése további megélhetési alternatívát kínál. A hajósi borvidéken, és a hagyományos kalocsai fűszerpaprika termelő területeken szigorú eredetvédelemre van szükség, ahol közösségi agrármarketing segítségével is gondoskodni kell a termékek értékesítéséről.

A munkanélküliségi ráta (11,23 %) a térségben magasabb a megyei átlagnál (9,86 %). A regisztrált munkanélküliek közel fele (49,7 %-a) hosszútávon munkanélküli marad. A népesség viszonylag alacsony képzettségi szintje a munkavállalási lehetőségeket nehezíti. Térség elérhetőségének fokozatos fejlődése figyelhető meg a főközlekedési útvonalak kiépítése kapcsán, a közlekedés fellendülésével lehetőségek kínálkoznak. A térség a vállalkozások betelepülését biztosító ipari parkokban nem bővelkedik, habár a legtöbb

településen van ipari övezetnek kijelölt terület. A vállalkozásoknak a szükséges infrastruktúra biztosításával lehetőséget kell biztosítani a betelepülésre.

A térség népművészeti hagyományokban, népszokásokban, kulturális örökségekben gazdag, a települések őrzik a népszokásokat és hagyományokat. A települések tájmúzeumai, helytörténeti gyűjteményei hozzájárulnak az identitás formálásához. A környékben magas szintű szőlő-és borkultúra honosodott meg. A működő civil szervezetek részt vesznek a társadalom formálásában, azonban a köztük lévő együttműködés kezdetleges formája jellemző. A hátrányos helyzetű csoportok felzárkóztatásának elősegítésére, illetve esélyegyenlőségük megteremtésének érdekében foglalkoztatási programok beindítása feltétlen szükséges. Fokozni kell a civil szektor szerepét, hogy a társadalmi periférián élő csoportok re-integrálása minél sikeresebb legyen.

A fent említett problémák miatt a települések homogén egységet alkotnak, hiszen ugyanazokkal a nehézségekkel küzdenek, ezek megoldására is hasonló célokat alkotnak. A társadalmi és gazdasági azonosság következtében a települések problémáira közös megoldásokat, célokat kell meghatározni, mivel a felzárkózás lehetőségét csak együttesen képesek kihasználni. A térségben történő fejlesztési programokat a helyi adottságokhoz igazodva, a térség arculatát javítva kell megvalósítani.

2.2 A LEADER Helyi Akciócsoport és a helyi partnerség

A Dunamellék Leader Helyi Akciócsoport már 2007 óta részt vesz a helyi társadalom formálásában. A 2007. évi tervezés előkészítésének szakaszában felkerestünk minden települést, ahol beszélgetéseket, ötletbörzét tartottunk. A felülvizsgálat kapcsán négy alkalommal került sor lakossági fórumra, ahol az érintettekkel beszélgettünk a térség problémáiról, a fejlesztési elképzelésekről. Ezek a találkozások meggyőztek bennünket arról, hogy igen nagy jelentősége van a részvételen alapuló tervezésnek a térségi együttműködés kialakításában. Említésre méltó, hogy a részvételen alapuló tervezés módszerének alkalmazását a térség szereplőinek már a SAPARD tervezés során, illetve a LEADER+ program kapcsán is volt alkalmuk elsajátítani.

Általános tapasztalatunk, hogy korábban a térségi szereplők kapcsolatát inkább az „üzletinek” nevezett viszony jellemezte, nem az egyenrangúságot feltételező partnerség. A HACS települései a korábbi együttműködések révén már jól ismerik egymást, kiépítettek a formális és informális kommunikációs csatornákat. A régi, személyes kapcsolatok hatékonyabbá tették a közös munkát, tapasztalatcserét, a koordinációt és az integrációt.

Meggyőződésünk, hogy a kölcsönös bizalomra és elkötelezettségre épülő helyi partnerség az eredményességhez vezető út alapköve. A megfogalmazott jövőkép elérése akkor lehetséges, ha a tervezésben és megvalósításban részt vevő szereplők – önkormányzatok, vállalkozók, magánszemélyek, civil szervezetek – a partnerség elve mentén együttműködnek, biztosított a felek egyenrangúsága és az együttműködés alapja a kölcsönös előny a benne résztvevők számára. A HVS felülvizsgálat és megvalósítása során az igazi partnerség kiépítése, kifejlesztése az egyik fontos cél, amely növeli az összetartozás érzését, a helyi identitástudatot erősíti, illetve hozzájárulhat a stratégia és a jövőkép sikeres megvalósításához.

A Helyi Akciócsoport a HVS megvalósítása során a partnerséget két szinten valósítja meg. A LEADER HACS területén az egyes térségi szereplők között (vállalkozások, civil szervezetek, önkormányzatok), illetve a térségi szereplők és bizonyos külső közreműködők együttműködésével. 2007 óta a HVS megvalósításában részt vevő vidékfejlesztési

szereplőkkel rendkívül jó kapcsolat alakult ki, mely megnyilvánul a kölcsönös segítségnyújtásban, közös akciók szervezésében.

A HVS tervezés és megvalósítás egyik lényeges eleme, hogy helyi partnerségekre épül, ami konkrét együttműködésekben és közös fellépésekben nyilvánul meg a projektek létrehozása, megvalósítása során. Eredményei azokra is pozitív hatással lehet, akik nem kapcsolódnak közvetlenül a programhoz. Az adott cél megvalósítására létrejött új projekt elképzeléseket, további partnerkapcsolatok létrejöttét vonhatja maga után.

2.3 A LEADER megvalósítás során elért eredmények áttekintése

A HVS 2007. évi tervezése után a Helyi Akciócsoport megkezdte a stratégiában lefektetett prioritások/intézkedések által megfogalmazott célok megvalósítását. A HVS megvalósítása során elért eredményeket át kell tekinteni a kitűzött célok vonatkozásában annak érdekében, hogy valós képet kapjunk a térség előrehaladásáról. Az elért eredmények vizsgálatánál elengedhetetlen annak tisztázása, hogy a LEADER Helyi Akciócsoport a III. tengely intézkedései (mikrovállalkozások létrehozása és fejlesztése, turisztikai tevékenységek ösztönzése, falumegújítás-, és fejlesztés, valamint vidéki örökség megőrzése) kapcsán kizárólag egy támogatási időszak (2008) alapján tudja vizsgálni az elért eredményeket és annak hatásait. A stratégia felülvizsgálatakor a második támogatási időszak kérelmezői (2009) kapcsán döntések még nem születtek. A IV. tengely (LEADER) kapcsán a HACS szintén egy pályázat benyújtási időszak és annak eredményei alapján tud hatásvizsgálatot végezni. Itt is fontos megjegyezni, hogy a HVS-ben meghatározott 21 db LEADER intézkedésből csupán 11 db került meghirdetésre.

A településkép javítását szolgáló falumegújítás és –fejlesztésű célkitűzésben a HACS 15 települése, ezen belül 14 önkormányzata részesült támogatásban. Az intézkedés keretében megcélzott 30 épület közül 5 település megjelenésében szereppel bíró épület kapott új arculatot. Továbbá 2 park létesült, 3 játszótér és 2 helyi piac, 3 temető került felújításra. Az intézkedésben a forrásfelhasználás rendkívül magas volt. A végrehajtás tapasztalatai alapján az intézkedést tovább erősítjük, a településkép javítására további igény mutatkozik az önkormányzatok részéről.

A helyi örökségek megőrzése, fejlesztése célkitűzés kapcsán a megcélzott 26 HACS településből 11 település 15 ügyféle részesült támogatásban. 6 egyházközség, 8 önkormányzat, 1 alapítvány pályázott sikeresen, így 6 templom és 9 védett épület került felújításra. Az intézkedés végrehajtásának tapasztalatai alapján a célkitűzés még nem érte el célját - annak ellenére, hogy a forrásfelhasználás rendkívül magas volt -, az egyházak részéről további igény mutatkozik templomaik megújítására.

A helyi kulturális, muzeális értékek megőrzése intézkedésen belül az önkormányzatok és civil szervezetek által fenntartott kiállítóhelyek, tájházak felújítására, kiállítási tárgyaik tárolásához szükséges eszközbeszerzésére megfogalmazott intézkedés keretében a megcélzott 2 kedvezményezett sikeresen pályázott, azonban a forrásfelhasználás még így is rendkívül alacsony volt. Az intézkedés végrehajtásának tapasztalatai alapján az felújítási elemet erősíteni kell, az intézkedésen belül - annak komplex megoldási javaslatátá tételével - lehetőséget kell biztosítani helyi alkotók, művészek kiállításainak, alkotótáborainak szervezésére, így az intézkedésre allokált forrást az eredetihez képest növeljük. Továbbá a kulturális értékek megőrzése kapcsán a helyi kézművesek tevékenységek támogatására, művészeti alkotások felújítására további forrás elkülönítése szükséges.

A térség mikrovállalkozásainak fejlesztése intézkedésben a HACS 10 településén 15 vállalkozás pályázott sikeresen erre a forrásra. Az intézkedés keretében a forrásfelhasználás magas volt. 3 új vállalkozás létesült, 11 új munkahely jött létre. Az intézkedésben a forrásfelhasználás rendkívül magas volt. A végrehajtás tapasztalatai alapján az intézkedés elérte célját, azonban a vállalkozások részéről további igény mutatkozik a tevékenységük fejlesztésére.

A helyi turizmus ágazat fejlesztése célkitűzésen belül falusi szálláshelyek és szolgáltatások kialakítására irányuló intézkedésre 5 kedvezményezett sikeresen pályázott, a forrásfelhasználás alacsony volt. 3 falusi szálláshely létesült, a turisztikai vállalkozások száma növekedett. A megcélzott 40 új férőhelyből 22 valósult meg. Az intézkedés végrehajtásának tapasztalatai alapján a falusi szálláshelyek és szolgáltatások fejlesztését tovább kell erősíteni, valamint a célkitűzésen belül külön intézkedést kell indítani a helyi termékek turisztikai kínálatába történő bekapcsolására.

A helyi turizmus ágazat fejlesztése célkitűzésen belül a térségi szereplők számára rendezvényeik lebonyolítására megfogalmazott intézkedés keretében a megcélzott 17 kedvezményezett közül 10 sikeresen pályázott. Az intézkedés forrásfelhasználása alacsony volt. A célkitűzésen belül a tapasztalatokra alapozva szükséglet mutatkozik hagyományaik ápolására, a hely szellemét, helyi identitástudatot erősítő rendezvények támogatására, így az intézkedést továbbra is elérhetővé tesszük a társadalmi tőke erősítésének elősegítésére, azonban a HVS első változatához képest alacsonyabb összegű forrással tervezzük.

A helyi turizmus ágazat fejlesztése célkitűzésen belül marketing és kommunikáció fejlesztésére megfogalmazott intézkedés keretében a megcélzott 1 kedvezményezett közül egy sem pályázott sikeresen. A célkitűzés eredményeként 0 térségi kiadvány valósult meg, a forrásfelhasználásra nem került sor. Az intézkedés végrehajtásának tapasztalatai alapján térségi marketing anyagok elkészítésére, a települések egységes turisztikai kiadványban történő megjelenésére nincs igény a térségben, ezért a marketing intézkedés nem képezi tovább a stratégia részét.

A társadalmi tőke célkitűzésen belül civil szervezetek működési tevékenységükhöz nélkülözhetetlen eszközbeszerzésére megfogalmazott intézkedés keretében a megcélzott 25 kedvezményezettből 15 kedvezményezett sikeresen pályázott. A civilek eszközellátottsága javult az intézkedés célkitűzésének megfelelően. A célkitűzésen belül erre alapozva szükséglet mutatkozik a civil szervezetek részéről tevékenységük fejlesztésére, így a civil szervezetek térségi szerepét tovább növeljük, az eszközbeszerzés elemet tovább erősítjük, azonban kevesebb forrást allokálunk. Az intézkedés keretében a jövőben lehetővé tesszük karbantartások, felújítások elvégzését. Továbbá külön intézkedést kell indítani a civil szervezetek segítésére a hátrányos helyzetű csoportok felzárkóztatása kapcsán.

A mezőgazdasági ágazat fejlesztése célkitűzésen belül a mezőgazdasági termelők részére megfogalmazott kisértékű mezőgazdasági eszközök beszerzése intézkedésre a megcélzott 10 kedvezményezettből 1 részesült támogatásban. Az intézkedés forrásfelhasználása rendkívül alacsony volt. Az őstermelők részéről továbbra is szükséglet mutatkozik mezőgazdasági tevékenységük fejlesztésére, eszközállományuk javítására, ezért a eszközbeszerzés elemet tovább erősíteni szükséges, azonban alacsonyabb összegű forrás allokálásával.

A gazdasági környezet fejlesztése célkitűzésen belül az önkormányzatok részére megfogalmazott ipari terület kialakítása, fejlesztése intézkedésre megcélzott 1 kedvezményezett közül egy sem pályázott sikeresen, így az intézkedésre lekötött forrás 0. Azonban az önkormányzatok részéről továbbra is fennáll az igény ipari területeik

infrastrukturális fejlesztésére, hogy biztosítani tudják új vállalkozások betelepülését, ezért az intézkedést tovább erősítjük.

Összességében elmondható, hogy a Dunamellék Leader Helyi Akciócsoport a HVS célkitűzéseinek megvalósítása kapcsán jó úton halad. Az eredeti HVS-hez képest a megoldandó problémákat, kihívásokat erőteljesebb, komplexebb, egymásra épülő megoldási javaslatokkal kezeljük a jövőben. A helyzetelemzés és a LEADER megvalósítása eredményeire építve a Dunamellék Leader Helyi Akciócsoport újragondolta jövőképét, valamint fejlesztési célkitűzéseit. Az intézkedések többségét az elért eredmények vonatkozásában tovább erősítjük, egyes elemek megújításra, egyes intézkedések pedig átfogalmazásra kerülnek, illetve újak kerülnek megfogalmazásra. Felmérve a LEADER megvalósítás során elért eredményeket, gazdaságfejlesztésre nagyobb hangsúlyt kívánunk fektetni, ezért a LEADER HACCS a forrásallokációt illetően is módosításokat hajt végre.

2.4 A Helyi Vidékfejlesztési Stratégia felülvizsgálatának indokoltsága

A Dunamellék Leader Közösség 2007. évben készítette el Helyi Vidékfejlesztési Stratégiáját, mely LEADER célterületei 2009. októberben – a IV. tengely pályázati felhívásának megjelenése kapcsán – felülvizsgálatra kerültek. Azonban 2007. óta nemcsak a térségben, de globális és hazai szinten is olyan gazdasági és társadalmi változások mentek végbe, melyek megkövetelik a stratégia általános felülvizsgálatát, illetve az esetlegesen jelentkező új kihívások kezelését.

A 2008-ban kezdődött gazdasági válság nemcsak a térséget, de hazánkat és a világot is negatívan érintette. A válság hátrányosan érintette a gazdaságokat, mely jelentős alkalmazkodásra kényszerítette a vállalatokat. Az alkalmazkodás létszámleépítésekben, a bérkiáramlás visszafogásában és beruházási döntésekben egyaránt érzékelhető volt. Az értékesítési lehetőségek szűkülése, az ipari termelés visszaesése együtt járt a munkanélküliség növekedésével.

A negatív folyamatok eredményeképp a munkanélküliek száma a térségben 2007. óta tovább növekedett. Ennek legfőbb oka, hogy a gazdasági válság miatt nehéz helyzetbe került vállalkozások jelentős létszámleépítéseket hajtottak végre. Másik oka, hogy a térség fő meghatározó ágazata a mezőgazdaság - alacsony munkahelyteremtő képességgel rendelkezik -, tehát a térség gazdasági szerkezete sem kedvez a foglalkoztatottnak, ezen tény a begyűrűző gazdasági válság tovább rontotta.

A demográfiai folyamatokat tekintve a népesség száma tovább csökkent, mely egyrészt a népességfogyás, másrészt pedig a nagymértékű elvándorlás következménye.

A térség környezeti állapota tovább romlott, mely nagymértékben a rossz tájhasználat és ökológiai szemlélet hiányának következménye. A védett területek kapcsán az idegenforgalom egyre nagyobb szerepet kap a térségben, mely szintén jelentős tájhasználatot eredményez. A kulturális értékek állapota további odafigyelést igényel, az elhanyagolt épületek nemcsak a lakosság szépérzékét rontják, de idővel az enyészeté válnak.

Ezen gazdasági, demográfiai és környezeti folyamatok ösztönözték a Helyi Akciócsoportot stratégiájának felülvizsgálata során.

A HVS felülvizsgálatának szükségességét támasztja alá az előző fejezetben ismertetett, megvalósítás során elért eredmények vizsgálata is. A lezajlott gazdasági, társadalmi, környezeti folyamatok, valamint a HVS megvalósítása kapcsán feltárt eredmények arra

ösztönözték a Helyi Akciócsoportot, hogy a stratégia felülvizsgálata kapcsán nagyobb hangsúlyt fektessen a fenti problémák kiküszöbölésére. A helyzetelemzés alapján megállapítható, hogy a 2007-ben meghatározott problémák, kihívások a térségben továbbra is fennállnak, ezért a stratégia felülvizsgálatának célja a meglévő problémákra való hangsúlyosabb odafigyelés, az eredeti HVS-hez képest erőteljesebb, komplexebb, megoldási javaslatokkal történő kezelése. A helyzetelemzés és a LEADER megvalósítása eredményeire építve a Dunamellék Leader Helyi Akciócsoport újragondolta jövőképét, valamint fejlesztési célkitűzéseit. Az intézkedések megújításra kerülnek, egyes elemeket tovább erősítünk, egyes intézkedések pedig átfogalmazásra kerülnek, illetve új intézkedések kerülnek kialakításra.

A lezajlott gazdasági folyamatok, valamint a HVS megvalósítása kapcsán feltárt eredmények arra ösztönözték a Helyi Akciócsoportot, hogy a foglalkoztatás elősegítésére nagyobb hangsúlyt fektessen a gazdasági tevékenységek ösztönzésére, diverzifikálásra. Ennek keretében a mikrovállalkozások fejlesztéseit (III. tengely), az önkormányzatok ipari terület kialakításra irányuló kezdeményezéseit (IV. tengely) továbbra is ösztönözzük, mely az intézkedésekre allokált forrás növelésében is megnyilvánul. Szintén a foglalkoztatás elősegítésére, a jövedelmezőség javítására a mezőgazdasági ágazat fejlesztését kiemelt célként kezeljük. A helyi termékek feldolgozását, piacra jutását és marketingjét, valamint a gazdálkodók eszközállományának fejlesztését – a HVS első változatához hasonlóan - továbbra is ösztönözzük. Az utóbbi intézkedés esetén azonban az alacsony forrásfelhasználás következtében az intézkedésre allokált forrás nagyságát csökkentjük.

Ugyancsak a munkanélküliség leküzdésére, illetve alternatív jövedelemszerzés megteremtésére a falusi turizmus fejlesztését továbbra is kiemelt célként kezeljük. Szálláshelyek és turisztikai szolgáltatások fejlesztése (III. tengely) továbbra is a stratégia alappilléret alkotja. A jövedelemszerzési lehetőségek kiszélesítése, valamint a helyi termékek piacra jutásának elősegítése kapcsán fogalmazódott meg új intézkedésként a helyi termékek turisztikai kínálatba való bekapcsolása (IV. tengely).

A településkép és kulturális örökségek védelme továbbra is fontos megoldandó probléma. Az örökségek állapota évről-évre romlik, ennek megfelelően a falumegújítást és a vidéki örökségek megőrzését (III. tengely) tovább ösztönözzük. A kulturális értékek megőrzése kapcsán a kézműves termékek fejlesztése (IV. tengely) új igényként fogalmazódott meg, melynek nemcsak a hagyományok és mesterségek ápolásában van kiemelt szerepe, de elősegítheti alternatív jövedelemszerzés lehetőségét is. Az intézkedésre gazdaságfejlesztő hatása miatt szintén nagyobb forrást allokálunk. Kiemelt célként kezeljük a helyi kulturális, művészeti értékek megőrzésére irányuló intézkedéseket, azonban az eredeti forrásallokációhoz képest kisebb összegű forrást allokálunk az intézkedésekre. Ennek oka, hogy a HVS megvalósítása kapcsán feltárt eredmények arról árulkodnak, hogy az intézkedésben a forrásfelhasználás és a pályázati kedv rendkívül alacsony volt. A gazdaság-mezőgazdaság-idegenforgalomi tevékenységek kapcsán megnőtt tájterhelés eredményeként új intézkedésként fogalmazódott meg a természet és vidéki tájak állapotának javítása, mely megfelelő tájhasználat és agrár-környezetvédelmi gazdálkodási rendszerek elterjedését ösztönzi (nem ÚMVP).

A helyi közösség formálására a civil szervezetek térségi szerepét (IV. tengely) tovább erősítjük. Az intézkedés forrásfelhasználása alapján a felülvizsgálat során alacsonyabb összegű forrást allokálunk, a fennmaradó forrást új intézkedésként megfogalmazott hátrányos helyzetű fiatalok foglalkoztathatóságának elősegítésére csoportosítjuk (IV. tengely) az esélyegyenlőség biztosítása érdekében. Az identitástudat erősítésére a vidéki, települések

kulturális értékeit bemutató rendezvényeket továbbra is támogatjuk, azonban kisebb összegű forrással támogatjuk a pályázókat.

Összességében elmondható, hogy a Dunamellék Helyi Akciócsoport a közösségi célú fejlesztésekre kevesebb forrást allokál a HVS első változatának tervezésekor fennálló állapothoz képest. Ennek egyik indoka, hogy a megvalósítás eredményei azt mutatják, hogy ezekben az intézkedésekben a forrásfelhasználás alacsonyabb lett a vártnál. A másik oka pedig, hogy a helyzetelemzés és a megfogalmazott jövőkép alapján a térségben a legfontosabb célkitűzés a gazdaság fellendítése, ezzel párhuzamosan a foglalkoztatottság és jövedelmezőség javítása. Ennek ellenére olyan intézkedések is beépítésre kerültek a felülvizsgálat során, melyek nem gazdaságfejlesztő hatást generálnak.

2.5 SWOT elemzés

A helyzetelemzés elkészítésével feltárt következtetéseket rendszerezi SWOT elemzés, mely hatékony eszköz annak feltárásában, hogy a térség erősségei és gyengeségei milyen mértékben mutatnak összefüggést a feltárt lehetőségekkel és veszélyekkel. Az elemzés segítségével arra kapunk választ, hogy a térség erősségei tényleges kitörési lehetőségeket jelentenek-e, illetve, hogy a gyengeségek milyen mértékben veszélyeztetik a terület jövőbeli fejlődését. Ennek alapján építhető fel az célrendszer, mely megadja a térség számára a kívánt jövőbeli állapothoz vezető elérési útvonalat.

SWOT analízis	
<p>Erősségek</p> <ul style="list-style-type: none"> • Jó minőségű termőföldek által magas a művelhető területek aránya • Védett területek magas aránya, gazdag növény- és állatvilág • A térség tájszépsége, kiváló természeti értékei, történelmi emlékei idegenforgalmi vonzerőt képeznek, turizmus ágazat fejlesztést lehetővé teszik • Fejlődőképes KKV-k jelenléte a térségben • Budapest közelsége miatt a térség vonzó lehet a befektetők számára • Mezőgazdasági művelésre alkalmas területek magas aránya • Élelmiszer-feldolgozás nagy hagyományokkal rendelkezik a térségben • Jelentős feldolgozóipari kapacitások (fűszerpaprika, sajtok, tejtermékek, konzervek, gyümölcsök, húсок) • A helyi társadalom formálásához hozzájáruló civil szerveződések jelenléte • Gazdag helyi történelem, népi és népművészeti hagyományok • Sokszínű művészeti tevékenység, gazdag a helyi alkotások köre • Magas színvonalú mezőgazdasági gyakorlat és ismeret a gazdálkodók körében 	<p>Gyengeségek</p> <ul style="list-style-type: none"> • Fenntartható, környezettudatos gazdálkodás hiánya • Gazdaság, természet-, illetve környezetvédelem érdekei összehangolásának hiánya • Kulturális értékek, épített környezet állapotának folyamatos romlása • Kihaszíratlan természeti és kulturális vonzerők • A térség adottságainak kihasználására nem megfelelő turisztikai infrastruktúra, alacsony szintű marketingtevékenység • Gyenge tőkevonzó képesség • Tőkehiány, mely negatívan befolyásolja a vállalkozások innovációs képességét • Innováció alacsony szintje miatt a termékfejlesztés nem jellemző • Alapinfrastruktúra hiánya • Összefogás, együttműködési készség hiánya • Elaprózott birtokszerkezet, elavult termelési eszközök és technológiák • Mezőgazdaság jövedelemtermelő képessége alacsony • Helyi speciális termékekkel kapcsolatos kezdeményezések elszigeteltek • Élelmiszer-feldolgozás területén sok

	<p>kisüzem, változó minőség, alacsony feldolgozottsági szint jellemző</p> <ul style="list-style-type: none"> • Mezőgazdasági és élelmiszeripari termékekhez kapcsolódó alacsony szintű marketingtevékenység • Tartós, az átlagnál magasabb munkanélküliség, munkahelyteremtés hiánya, fiatalok elvándorlása • Népművészeti, művészeti hagyományok és kézműipari tevékenység sorvadása
<p>Lehetőségek</p> <ul style="list-style-type: none"> • Természeti, kulturális értékek, népművészeti hagyományok komplex, turisztikai célú hasznosítása • Hazai és nemzetközi turizmus iránti igény növekedése • A térség gazdag történelmi hagyományai és központi elhelyezkedése miatt számos országos jelentőségű rendezvény helyszínéül szolgál • Ökológiai alapú szemlélet és gazdálkodás, természetközeli termelési módszerek elterjedése • Az M6, M8 autópályák közelségével fokozódhat a befektetők érdeklődése a térség iránt, új beruházások indulhatnak meg • Folyami kikötők fejlesztése • Gazdasági szerkezetének átalakítása • KKV-k megerősödésének támogatása • A mezőgazdálkodáshoz szükséges gépek, berendezések, technológiák korszerűsítése • Mezőgazdasági termékek feldolgozottsági fokának növeléséhez szükséges eszközök beszerzéséhez támogatás • Élelmiszer-feldolgozás korszerűsítése • Tevékenységek diverzifikálásának támogatása • Egyre növekvő lakossági és piaci igény a helyi speciális termékekre (élelmiszerekre, ökotermékekre, kézműves termékekre) • Alternatív jövedelemszerzési lehetőségek • Együttműködések létrehozása a piaci versenyképesség növelése céljából • Komplex marketingtevékenység támogatása, a piaci pozíciók erősítése céljából • Támogatott vidékfejlesztési és területfejlesztési beruházások • Hátrányos helyzetű rétegek felzárkóztatásának támogatása 	<p>Veszélyek</p> <ul style="list-style-type: none"> • A minőségi környezet- és természetvédelem hiánya az idegenforgalom alapját képező értékek pusztulásához vezethet • Intenzív mezőgazdasági termelés miatt természeti értékek megsemmisülése • Élővizek szennyezése azon településeken, ahol nem épült ki a szennyvízhálózat • A befektetői érdekek elmaradása a gazdaságpolitikai tényezők kedvezőtlen alakulása következtében • Belső piac hiánya, fizetőképes kereslet alacsony szintje • Szociális ellátás iránti igény növekedése • Fiatalok és képzett munkaerő elvándorlásának fokozódása a minőségi munkahelyek hiánya és alacsony kereseti lehetőségek miatt • A népesség fogyása és előregedése az aktív dolgozókra ró több terhet • LEADER pályázatokkal kapcsolatos csökkenő pályázói aktivitás

3. Helyi Vidékfejlesztési Stratégia

3.1 Helyi Vidékfejlesztési Stratégia jövőképe

A stratégia kiindulópontja a jövőkép, amely a Helyi Akciócsoport jövőbeli kívánatos állapotát mutatja be. A jövőkép a fejlesztési stratégia kiindulópontját, alapkövét jelenti. A stratégia a jövőképben foglaltak és a jelenlegi helyzet közötti eltérések, feszültségek csökkentését, a jövőképben leírt állapot elérését célozza. A pozitív jövőkép kialakításánál arra törekedtünk, hogy az reális, rövid és közérthető legyen. Erre építhetők a célkitűzések és a javasolt fejlesztési intézkedések megfogalmazása.

A térségre meghatározott jövőkép a következő:

2013-ra a térség belső adottságaira épített összehangolt fejlesztésekkel, több lábon álló diverzifikált, versenyképes gazdaság megteremtésével, alternatív jövedelemszerzési lehetőségek fejlesztésével és a vidéki táj megőrzésével a Dunamellék-Felső-Kiskunság-Homokhátság Sárköz Leader Helyi Akciócsoport hosszú távon biztosítja az itt élők számára a megélhetést, a minőségi élet feltételeit, valamint a vidék fennmaradását.

A térség jövőképe visszautal helyzetelemzésben megállapított tényekre, tendenciákra. A térség gazdasága mezőgazdaság központú, a tőkehiány és az elavult termelési eszközök jellemzőek, az ágazat önmagában nem képes a térség növekedését és a termelők megélhetését elősegíteni. Több lábon álló, diverz vidéki gazdaság kialakítása a cél, ezért szükséges, hogy nem-agrárjellegű gazdasági tevékenységek meghonosodjanak, új vállalkozások jöjjenek létre, illetve a tevékenységük átalakuljon. A fejlesztéseknek a térség belső erőforrásaira kell támaszkodnia, azonban az erőforrások kiaknázása optimálisan kell, hogy történjen, mértéktelen felhasználást elkerülve. Minőségi élet feltételei csak akkor biztosíthatók, ha megtörténik a gazdaság szerkezetének átalakítása, bővítése.

A jövőkép célja, hogy egyensúlyba hozza, összhangot teremtsen a térség adottságai és lehetőségei között. A térség érezhetően fejlődik, megindult a települések összehangolt, a forrásokat és a fejlesztési elképzeléseket integráló fejlesztése. Intézkedéseinkkel azon kívánunk változtatni, hogy feloldjuk az ellentmondást, mely a térség adottságai és a vidék elmaradottsága között feszül. Mindezt öt, jól azonosítható prioritás köré építve tesszük, melyek egymást kiegészítve segítik a magasabb jövedelmi szint elérését. A megoldási alternatívák olyan összhangjára koncentrálnak, amelyek eredményei fenntarthatóak a környezet, gazdaság és életmód szempontjából.

A térségben jelen vannak mindazon hajtóerők, melyek a modern vidék megteremtéséhez szükségesek. Lehetőséget kell adnunk a térség szereplőinek ezen erők felhasználására: a vállalkozásoknak a megtelepedésre, turistáknak a kikapcsolódásra, az itt élőknek a munkára, a fiataloknak a hasznos tudás megszerzésére. Továbbá elő kell segíteni a meglévő vállalkozások technológia-fejlesztését, a mezőgazdasági termelők termékeinek értékesítését. Vagyis meg kell teremteni azokat a feltételeket, amelyekkel a helyi lakosok és a megtelepülő vállalatok ki tudják használni a térség erőforrásait és adottságait.

3.2 Helyi Vidékfejlesztési Stratégia kapcsolódása a térség szükségleteihez

A Dunamellék Leader Helyi Akciócsoport célja, hogy a célkitűzéseket összehangoltan, az ágazatok közötti integrációval, a térségben megvalósítandó fejlesztések egymásra épülésével, a helyi vállalkozói, civil és önkormányzati szektor együttműködésével

valósítsa meg. E szemléletre építve határoztuk meg célkitűzéseinket, melyek kapcsolódási pontjait a helyzetelemzéshez az alábbiakban ismertetjük.

A HACS területén domináns az agrárgazdaság, azonban jövedelmezősége alacsony, az ágazat egyedül nem képes biztosítani az itt élők megélhetését, illetve a gazdaság fellendülését. Erre alapozva fontos feladat a mezőgazdaság jövedelmezőségének javítása mellett a lakosságnak alternatív és/vagy kiegészítő jövedelmet, megélhetési és foglalkoztatási lehetőséget nyújtó gazdasági diverzifikáció és az ehhez kapcsolódó vállalkozásfejlesztés, hogy megteremtjük a több lábbon álló vidéki gazdaságot. A mezőgazdaság versenyképessé tétele mellett ezért szükséges a nem agrárjellegű tevékenységek meghonosításának és gazdasági tevékenységek diverzifikálásának elősegítése. A térségben jelen vannak a működő képes mikro-, kis-, és középvállalkozások, azonban számuk alacsony, általános tőkehiány és ebből fakadó gyenge innovációs képesség jellemző. A mezőgazdasági termelés mellett új befektetőket kell csábítani a térségbe, amelyek tartós növekedést biztosítanak. Dunamellék Akciócsoport legfontosabb célja, hogy megteremtse a több lábbon álló, diverz vidéki gazdaságot, erre alapozva a helyi vállalkozások versenyképességének és munkahelyteremtő képességének erősítése, valamint a mezőgazdaság fejlesztése a legfontosabb célkitűzés.

A térségben a munkanélküliség rendkívül magas, a kevés munkahely mellett alacsony jövedelemszint jellemző, a megélhetés nehéz. Az itt élő vidéki lakosságnak lehetőséget kell biztosítani alternatív jövedelemszerzést lehetővé tevő tevékenységek folytatására. A természeti adottságoknak köszönhetően a térség olyan idegenforgalmi potenciállal rendelkezik, amelyre építve a turisták számára kellemes kikapcsolódás, az itt élők számára pedig megélhetés biztosítható. Továbbá a turisztikai fejlesztések összekapcsolhatóak a helyi térségre jellemző kulturális-történelmi értékek vonzerejével és a térség egyedi termékeinek bemutatásával. A falusi turizmus fejlesztése a térség turisztikai kínálatának bővítésével a Dunamellék HACS kiemelt célkitűzése.

A településkép és vidéki tájak állapotának javítása rendkívül fontos feladat az akcióterületen, mely a magában foglalja természeti és kulturális örökségek védelmét, hagyományok ápolását. A térség gazdag kulturális örökségének, hagyományainak, az épített környezet elemeinek felkutatása, megőrzése és védelme kiemelt érdeke a Helyi Akciócsoportnak, hogy azok a következő nemzedékek számára is megismerhetővé váljanak. A vidéki környezet és táj fenntartása, az épített, kulturális és természeti értékeink megőrzése és megújítása révén a környezet vonzóbbá tétele nemcsak a helyben élők számára biztosít életteret, de a vidékre irányuló turizmus és szolgáltatások fejlődéséhez is jelentősen hozzájárul. A hagyományok megismerésével erősödik a térségi identitástudat, mely hozzájárul a térségi kohézió erősödéséhez. A gazdag művészeti, népművészeti hagyományok fenntartása mindannyiunk érdeke. A szellemi-kulturális-történelmi értékek turisztikai programcsomagban történő összekapcsolása nemcsak a térség népszerűsítéséhez járul hozzá, hanem a vidéken élők megélhetését is elősegítheti. Az akcióterület jelentős része környezetileg érzékeny, vagy védelem alatt áll, ezért fontos a gazdasági és a természet-, illetve környezetvédelmi érdekek összehangolása. A természetvédelem és a vidéki tájak állapotának javítása keretében elő kell segíteni, hogy a gazdák a természeti környezet, a természeti erőforrások és a vidéki táj megőrzésével összeegyeztethető földhasználati módszereket alkalmazzanak. Az ökológiai alapú, természetkímélő gazdálkodáshoz az agrárnépesség szemléletének formálására is szükség van. Összességében a településkép, a kulturális örökségek védelmét, és a vidéki táj fenntartható fejlődését kiemelt célkitűzésként kell tekinteni.

Ötödik célkitűzésként a társadalmi tőke erősítését fogalmazzuk meg. A közösség formálásában számos, jelentős tevékenységet végző civil szervezet vesz részt, azonban működésük nehézkes, a köztük lévő együttműködés kezdetleges. Működési feltételeik

biztosításával, lehetőségeik fejlesztésével fenntartható tevékenységük, ezzel a vidéki térségek egyik legfontosabb társadalomformáló tényezőivé válhatnak a kulturális hagyományok ápolása, a hátrányos helyzetű társadalmi csoportok helyzetének javítása, és a civil szervezetek térségi szerepének megerősítése terén. A vidéken élők identitástudatának fejlesztése kapcsán ösztönözni kell a települések kulturális értékeinek, hagyományainak és örökségének bemutatására szolgáló vidéki rendezvényeket, melyek elősegítik a térségi együttműködéseket, a közösségi élmény és összetartozás erősítését, a település megtartóerejének növelését.

A fent megfogalmazott célkitűzések szervesen kapcsolódnak egymáshoz, komplex fejlesztési programot alkotva. A stratégiát a fenti öt, jól azonosítható célkitűzés köré építve kívánjuk végrehajtani, melyek egymásra épülve, egymást kiegészítve, az ágazatok közötti integrációt megteremtve segítik a minőségi élet elérését a térségben.

A Dunamellék Leader Helyi Akciócsoport a HVS felülvizsgálata során vizsgálta a térségre vonatkozó egyéb fejlesztési tervekhez való kapcsolódást, a koncepciókkal való összhang kialakítása érdekében. A tervezés során a stratégiai irányvonalak kialakítása kapcsán figyelembe vettük a Új Magyarország Vidékfejlesztési Program és az Új Magyarország Fejlesztési Terv és Új Széchenyi Terv programjainak vonatkozásait, a Felső-Kiskunsági és Dunamelléki Kistérség felzárkóztatási fejlesztési programja stratégiát, a Kalocsai Kistérség agrárstruktúra és vidékfejlesztési stratégiai programját, a Kiskőrösi, valamint Kecskeméti Kistérség területfejlesztési koncepcióját és programját, valamint a Dél-alföldi Régió területfejlesztési operatív programját.

3.3 Helyi Vidékfejlesztési Stratégia fő célkitűzései

„A” célkitűzés: Helyi vállalkozások versenyképességének és munkahelyteremtő képességének erősítése. A működő vállalkozások száma alacsony a térségben, a legnagyobb ágazatot a mezőgazdaság képviseli, a térség ipara és szolgáltató szektora alacsony kapacitású. A több lábon álló vidéki gazdaság megteremtése a vidéki megélhetés fő biztosítója lehet. A célkitűzéshez sorolt intézkedések KKV-k technológia fejlesztését, mikrovállalkozások létrehozását és fejlesztését, valamint megfelelő működési környezet kialakítását célozzák meg.

„B” célkitűzés: Mezőgazdaság fejlesztése az ágazat versenyképességének és az előállított termékek hozzáadott értékének növelésével. A térségben a mezőgazdaság domináns szerepet játszik, a természeti adottságoknak köszönhetően jó termőföldekkel rendelkezünk. A mezőgazdasági termékek, illetve arra alapozott feldolgozás az ágazat kitörési pontja lehet. A célkitűzéshez sorolt intézkedések a mezőgazdasági termékek feldolgozását és marketingjét, az ágazat eszközállományának javítását, valamint a fiatal gazdálkodók ösztönzését célozzák meg.

„C” célkitűzés: Falusi turizmus fejlesztése a térség turisztikai kínálatának bővítésével. Idegenforgalom a lehetőségekhez képest nagy lemaradással küzd a meglévő adottságok kihasználása szempontjából. A térségben jelenlévő turisztikai vonzerők, természeti és kulturális adottságok egy programcsomagba tömörítése komplex kikapcsolódást biztosíthat az idelátogatóknak. A turizmus, mint alternatív jövedelemszerző lehetőség fejlesztésével elérhető a lakosság foglalkoztatottsági és jövedelmi helyzetének javulása. Az célkitűzéshez sorolt intézkedések a falusi szálláshelyek és szolgáltatások fejlesztését, valamint a helyi termékek turisztikai kínálatba való bekapcsolását célozzák meg.

„D” célkitűzés: Településkép, kulturális örökségek és a vidéki táj fenntartható fejlesztése. A természeti és kulturális örökségek védelme, hagyományok ápolása a vidéki élet

fenntartásának fontos eleme. Az értékek védelme nemcsak a helyi identitás formálásához járul hozzá, de jelentős turisztikai potenciállal is bír. A célkitűzéshez sorolt intézkedések a településkép megújítását, helyi kulturális, művészeti értékek megőrzését, hagyományok ápolását, valamint a mezőgazdasági területek fenntartható hasznosításának elterjedését célozzák meg.

„E” célkitűzés: Társadalmi tőke erősítése. A társadalom formálása, a térségi kohézió és identitástudat a vidéken élők életében fontos szerepet játszik. A társadalom összetartó erejének növelése a vidék fejlődésének fontos záloga. A célkitűzéshez sorolt intézkedések a civil szervezetek térségi szerepének növelését, a hagyományok bemutatására szolgáló vidéki rendezvények és hátrányos helyzetű csoportok foglalkoztathatóságát célozza meg.

3.4 A Helyi Vidékfejlesztési Stratégia intézkedései

A1. Intézkedés: Ipari területek kialakítása, fejlesztése

LEADER témakör: Versenyképesség (411)

HPME jogcímhez rendelése: LEADER, vállalkozási alapú fejlesztés

HPME-hez rendelt forrás meghatározása: ÚMVP - 4. Intézkedéscsoport - 411 A helyi fejlesztési stratégiák megvalósítása

HPME HVS célkitűzéshez rendelése: „A” Célkitűzés: Helyi vállalkozások versenyképességének és munkahelyteremtő képességének erősítése

HPME kódolása: A1.

Helyzet: Az akcióterületen 1 db ipari park (Kunszentmiklós) van és a legtöbb településen (Apostag, Dunavecse, Dusnok, Harta, Solt, Szabadszállás, Tass) található ipari területnek kijelölt övezet. Országos viszonylatban ez alacsony. A relatív olcsó munkaerő több feldolgozó iparban érdekelt vállalkozást vonz a környékre. A közlekedési kapcsolatok javulásával egyre több vállalkozás érdeklődik a térség iránt.

Probléma: Az érdeklődő vállalkozások elindításához sok olyan fix költség járul, ami a tevékenység befejezésekor, áthelyezésekor elbukik. Ezért az ipari vállalkozások keresik az olyan helyeket, ahol a szükséges infrastruktúra (közlekedés, közüzemi szolgáltatók, terület) rendelkezésre áll; a lakosokat nem háborgatva, nyugodtan, biztonságban folytathatják tevékenységüket. Ilyen helyszín jelenleg kevés található az akcióterületen.

Megoldás: Támogatni kell az ilyen övezetek, területek létrehozását, fejlesztését. Segíteni kell az önkormányzatokat abban, hogy az ipari területeket alakítsanak ki, illetve fejlesszenek.

Eredmény: Megfelelő infrastrukturális ellátottság biztosításával a vállalkozások betelepülése megindul, ezáltal nő a térség foglalkoztatási szintje. A támogatások által generálva legalább 2 új iparterület fejlesztési projekt valósul meg.

Érintett települések köre: Apostag, Dunaegyháza, Dunapataj, Dunavecse, Dusnok, Hajós, Harta, Homokmégy, Izsák, Jakabszállás, Kunszentmiklós, Solt, Szabadszállás, Szakmár, Tass,

Bócsa, Dunatétlen, Fajsz, Fülöpszállás, Kunadacs, Kunpeszér, Orgovány, Öregcsertő, Szalkszentmárton, Újsolt, Újtelek

A2. Intézkedés: Tevékenységváltás, diverzifikálás támogatása, piacképes KKV-k tevékenységének átalakítása

HPME jogcímhez rendelése: ÚMVP, de nem LEADER

HPME-hez rendelt forrás meghatározása: ÚMVP - 3. Intézkedéscsoport - 311 A nem mezőgazdasági tevékenységgé történő diverzifikálás

HPME HVS célkitűzéshez rendelése: „A” Célkitűzés: Helyi vállalkozások versenyképességének és munkahelyteremtő képességének erősítése

HPME kódolása: A2.

Helyzet: A térség gazdasága egyértelműen mezőgazdaság központú, a mezőgazdaságnak hagyománya van.

Probléma: A fokozódó mezőgazdasági gépesítési hullám, illetve az ágazat alacsony jövedelmezősége miatt a munkahelyek száma a mezőgazdaságon belül egyre csökken. Az ágazat munkahelyteremtő és -megtartó képessége alacsony, a problémát a nagyarányú munkanélküliség (átlagosan 11,23 %) és az alacsony jövedelmek is súlyosbítják. A mezőgazdaságból élő háztartások és a kisebb mezőgazdasági vállalkozások gyakran nem tudják továbbfoglalkoztatni alkalmazottaikat, illetve a túl magas és emelkedő fajlagos költségek következtében a mezőgazdasági tevékenységből származó jövedelem túl alacsony. Ez előbb-utóbb a vállalkozások megszűnéséhez vezet.

Megoldás: Ösztönözni kell a mezőgazdaságból származó jövedelemmel rendelkező háztartások egyéb termelő és szolgáltató tevékenységeit. Ez a nem agrárjellegű tevékenységekre, mikrovállalkozások indítására, valamint a meglévő kézműves hagyományokra, az on-farm jellegű turisztikai tevékenységre alapozva hajtható végre.

Eredmény: Az intézkedés eredményeképp javul a mezőgazdaságból élő lakosság keresőképessége, valamint olyan agrárágazaton kívüli munkahelyek jönnek létre, illetve maradnak meg, amelyek hozzájárulnak az elvándorlás visszaszorításához és a vidéki életkörülmények javításához. Eredményként a foglalkoztatottsági szint megtartása mellett legalább 2 új mikrovállalkozás és 6 új munkahely létrejöttére számítunk. 2 mezőgazdasági vállalkozás alakul át, illetve 1 mezőgazdasági termelő kezd foglalkozni on-farm jellegű turisztikai tevékenységgel.

Érintett települések köre: Apostag, Dunaegyháza, Dunapataj, Dunavecse, Dusnok, Hajós, Harta, Homokmégy, Izsák, Jakabszállás, Kunszentmiklós, Solt, Szabadszállás, Szakmár, Tass, Bócsa, Dunatétlen, Fajsz, Fülöpszállás, Kunadacs, Kunpeszér, Orgovány, Öregcsertő, Szalkszentmárton, Újsolt, Újtelek

A3. Intézkedés: Komplex vállalati technológia fejlesztése

HPME jogcímhez rendelése: nem ÚMVP

HPME-hez rendelt forrás meghatározása: GOP 2. prioritás: A vállalkozások (kiemelten a kkv-k) komplex fejlesztése

HPME HVS célkitűzéshez rendelése: „A” Célkitűzés: Helyi vállalkozások versenyképességének és munkahelyteremtő képességének erősítése

HPME kódolása: A3.

Helyzet: A térség gazdasági életében mind a munkahelyek, mind a termelés tekintetében kulcsszerepet töltenek be a KKV-k.

Probléma: A KKV-k többsége leromlott épületekkel, elavult eszközökkel rendelkezik. Az elavult technológiák veszélyeztetik a vállalatok piacképességét, piacon maradásukat, munkahelyteremtő képességüket, illetve nem tudják felvenni a versenyt a piacon levő nagyobb versenytársaikkal.

Megoldás: Kiemelt jelentőségű, hogy ezen gazdasági társaságoknak technológiailag fejlett hátterük legyen, ezért támogatni kell, hogy új beruházások révén fejlődhessenek, új munkavállalókat foglalkoztathassanak és új piacokat szerezhessenek.

Eredmény: Az intézkedés eredményeképpen a kis-és középvállalkozások különféle belső fejlesztéseket hajtanak végre, (pl. eszközvásárlás, ingatlan-beruházás, marketing), mely révén 5 új munkahely teremődik a térségben.

Érintett települések köre: (mikrovállalkozásnak nem minősülő pályázó esetén)

Apostag, Dunaegyháza, Dunapataj, Dunavecse, Dusnok, Hajós, Harta, Homokmégy, Izsák, Jakabszállás, Kunszentmiklós, Solt, Szabadszállás, Szakmár, Tass, Bócsa, Dunatetőtlen, Fajsz, Fülöpszállás, Kunadacs, Kunpeszér, Orgovány, Öregcsertő, Szalkszentmárton, Újsolt, Újtelek

A4. Intézkedés: Inkubátorház-rendszer kialakítása

HPME jogcímhez rendelése: nem ÚMVP

HPME-hez rendelt forrás meghatározása: DAOP - 1. prioritás - Regionális gazdaságfejlesztés

HPME HVS célkitűzéshez rendelése: „A” Célkitűzés: Helyi vállalkozások versenyképességének és munkahelyteremtő képességének erősítése

HPME kódolása: A4.

Helyzet: A térségben meglehetősen alacsony a működő vállalkozások száma. A gazdasági szolgáltatások hiánya, és ezek nehéz elérhetősége akadályozza új vállalkozások, illetve új beruházások elindítását.

Probléma: A vállalkozások 20%-a éli csak meg a működés 5. évét. Ennek oka a magas kezdeti költségeken felül a nem megfelelő telephely választása, illetve a kisvállalkozásoknak nyújtott szolgáltatások magas költsége. Az új vállalkozások nem tudják megosztani tapasztalatot társaikkal.

Megoldás: Az induló kisvállalkozásoknak lehetőséget kell teremteni egy olyan intézmény létrehozásával, ahol relatív olcsón bérelhetnek maguknak telephelyet, vehetnek igénybe szolgáltatásokat (könyvelés, fénymásolás, terembérlés) és rendelkezésre áll az alpinfrastruktúra (víz, gáz, villany, telefon, internet).

Eredmény: Az intézkedés eredményeként 1 inkubátorház alakul a térségben, ezekben egyre több vállalkozás bérel magának irodát. A kezdeti időszak után a saját lábra álló vállalkozások saját telephelyet bérelnek, utat engedve az új vállalkozásoknak.

Érintett települések köre: Apostag, Dunaegyháza, Dunapataj, Dunavecse, Dusnok, Hajós, Harta, Homokmégy, Izsák, Jakabszállás, Kunszentmiklós, Solt, Szabadszállás, Szakmár, Tass, Bócsa, Dunatetőtlen, Fajsz, Fülöpszállás, Kunadacs, Kunpeszér, Orgovány, Öregcsertő, Szalkszentmárton, Újsolt, Újtelek

A5. Intézkedés: Mikroállalkozások fejlesztése

HPME jogcímhez rendelése: ÚMVP, de nem LEADER

HPME-hez rendelt forrás meghatározása: ÚMVP - 3. Intézkedéscsoport - 312 Mikroállalkozások létrehozásának és fejlesztésének támogatása

HPME HVS célkitűzéshez rendelése: „A” Célkitűzés: Helyi vállalkozások versenyképességének és munkahelyteremtő képességének erősítése

HPME kódolása: A5.

Helyzet: A térségben meglehetősen alacsony a működő vállalkozások száma. A működő vállalkozások többsége mikro- és kisvállalkozás.

Probléma: A gazdaságra jellemző, hogy alacsony a vállalkozási sűrűség, általános a tőkehiány, a vidéki vállalkozások innovációs képessége ezért gyenge. A foglalkoztatási szint emelkedését nem tudják a mikroállalkozások kellőképpen szolgálni, továbbá a már létező mikro- és kisvállalkozások méretükből adódóan méretgazdaságossági problémákkal küzdenek. Az elmaradottabb települések vállalkozásai hátrányból indulnak a térség fejlettebb településeinek vállalkozásaival szemben.

Megoldás: A térségben tapasztalható vállalkozási szellem és az olcsó munkaerő rendelkezésre állása segítheti az új és sikeres mikro- és kisvállalkozások létrehozását, meglévők fenntartását. Az LHH területeken különösképpen fontos, hogy új és sikeres mikroállalkozások jöjjenek létre. A szolgáltatásokhoz való hozzáférés nehézségei és a helyi kereslet hiánya indokolja, hogy kiemelten támogassuk az LHH területek mikroállalkozásainak fejlesztését. Támogatni kell új mikroállalkozások létrehozását, illetve működő mikroállalkozások beruházásait, műszaki-technológiai fejlesztéseit. Támogatni kell a gazdasági tevékenységhez közvetlenül kapcsolódó eszközök beszerzését, épületfelújítást és -korszerűsítést, kisléptékű infrastruktúra-fejlesztést, minőségbiztosítási és környezetirányítási rendszer bevezetését.

Eredmény: A vidéki területek vállalkozásainak fejlesztésén keresztül az intézkedés hozzájárul a koncepció kiemelt vidékfejlesztési céljának, a munkahelyteremtés megvalósításához, 1 új állandó munkahely jön létre támogatott vállalkozásonként. Az intézkedés eredményeképp mérséklődik a vidéki területekről munkavállalási céllal történő elvándorlás (10 %-kal csökken az elvándorlási ráta), nő az életszínvonal, eddig hiányzó szolgáltatások jelenhetnek meg. 5

vállalkozás megújítja eszközparkját, épületeit. Az élénkülő gazdaság további vállalkozások létrejövetelét indukálhatja.

Érintett települések köre: Apostag, Dunaegyháza, Dunapataj, Dusnok, Harta, Homokmégy, Jakabszállás, Szakmár, Tass, Bócsa, Dunatétlen, Fajsz, Fülöpszállás, Kunadacs, Kunpeszér, Orgovány, Öregcsertő, Szalkszentmárton, Újsolt, Újtelek

B1. Intézkedés: Helyi termékek feldolgozásának és piacra jutásának elősegítése

LEADER témakör: Életminőség/diverzifikáció (413)

HPME jogcímhez rendelése: LEADER, vállalkezési alapú fejlesztés (komplex)

HPME-hez rendelt forrás meghatározása: ÚMVP - 4. Intézkedéscsoport - 411 A helyi fejlesztési stratégiák megvalósítása

HPME HVS célkitűzéshez rendelése: „B” Célkitűzés: Mezőgazdaság fejlesztése az ágazat versenyképességének és az előállított termékek hozzáadott értékének növelésével

HPME kódolása: B1.

Helyzet: A térségben egyre többen foglalkoznak kis volumenű, specifikus, jövedelemkiegészítő funkciót betöltő helyi termék előállítással (házi lekvár, aszalt gyümölcsök, befőttek, tejtermékek, méz, savanyúság, őrölt paprika, húсарuk, bioélelmiszerek stb). A előállított helyi termékekre egyre nagyobb igény mutatkozik a helyi lakosság és az idelátogató turisták részéről is.

Probléma: A helyben előállított helyi, tájspecifikus mezőgazdasági termékek feldolgozottsági szintje alacsony. A termelők felszereltsége korszerűtlen, egyre nehezebb az előállítás. Az akcióterületen alacsony a helyi termékek ismertsége, a térségben kevés az olyan termék, amely marketinggel van támogatva. Ennek oka, hogy nem jut pénz a termékek népszerűsítésére, illetve nem bírná el a marketing költségeit a termék egységára.

Megoldás: Elő kell segíteni a kis volumenű, specifikus, jövedelem-kiegészítő funkciót betöltő termelők, vállalkozások tevékenységét a helyi (tájspecifikus) termékek fejlesztésével, a feldolgozás technológiáinak és minőségének javításával. Biztosítani kell a helyi termékek közös fellépését kiállításokon, vásárokon, továbbá támogatni kell a termelők egyéni, illetve összefogással történő közös megjelenését, védjegyszerhez való csatlakozásukat.

Eredmény: A fejlesztések hatására a helyi termékek minősége, feldolgozottsági szintje növekszik. Legalább 4 db helyi termék előállító fejlesztési elképzelés valósul meg. Az intézkedés hatására ismertebbek lesznek a helyben előállított helyi, tájspecifikus termékek és növekszik irántuk való kereslet, a vásárlókban kialakul egyfajta termékhűség.

Érintett települések köre: Apostag, Dunaegyháza, Dunapataj, Dunavecse, Dusnok, Hajós, Harta, Homokmégy, Izsák, Jakabszállás, Kunszentmiklós, Solt, Szabadszállás, Szakmár, Tass, Bócsa, Dunatétlen, Fajsz, Fülöpszállás, Kunadacs, Kunpeszér, Orgovány, Öregcsertő, Szalkszentmárton, Újsolt, Újtelek

B2. Intézkedés: Mezőgazdaság eszköz- és gépállományának javítása

LEADER témakör: Versenyképesség (411)

HPME jogcímhez rendelése: LEADER, vállalkozási alapú fejlesztés

HPME-hez rendelt forrás meghatározása: ÚMVP - 4. Intézkedéscsoport - 411 A helyi fejlesztési stratégiák megvalósítása

HPME HVS célkitűzéshez rendelése: „B” Célkitűzés: Mezőgazdaság fejlesztése az ágazat versenyképességének és az előállított termékek hozzáadott értékének növelésével

HPME kódolása: B2.

Helyzet: A Dunamellék Helyi Akciócsoport területén számos őstermelő gazdálkodik és mezőgazdasági vállalkozás működik. A hátrányos helyzetű települések megélhetésében a mezőgazdaság kiemelkedő szerepet játszik. A mindennapi munkához szükséges egyszerű gépek hiányoznak vagy rossz műszaki állapotban vannak.

Probléma: A leromlott eszközparkkal rendelkező gazdálkodók nem tudják munkájukat megfelelő hatékonysággal végezni. A szektorban található beruházási támogatások általában a nagyobb költségű gépek, eszközök vásárlásánál, illetve 4 EUME feletti üzemmérettel rendelkezők számára vehetők igénybe.

Megoldás: Biztosítani kell a termelőknek az egyszerűbb termelési eszközökhöz való hozzájutást. A mindennapi munkához nemcsak bonyolult, nagyértékű gépek tartoznak. A pályázható összeg, illetve az eszközök egységköltségének lekorlátozásával biztosítható az intézkedés kiegészítő jellege.

Eredmény: Az intézkedés eredményeképp a mindennapi munkához szükséges egyszerű eszközök is olyan műszaki színvonalon állnak a termelők rendelkezésére, hogy a lehető legjobb minőségben tudjanak mezőgazdasági terméket előállítani. Legalább 6 mezőgazdasági termelő gép- és/vagy eszközbeszerzés valósul meg.

Érintett települések köre: Apostag, Dunaegyháza, Dunapataj, Dunavecse, Dusnok, Hajós, Harta, Homokmégy, Izsák, Jakabszállás, Kunszentmiklós, Solt, Szabadszállás, Szakmár, Tass, Bócsa, Dunatető, Fajs, Fülöpszállás, Kunadacs, Kunpeszér, Orgovány, Öregcsertő, Szalkszentmárton, Újsolt, Újtelek

B3. Intézkedés: Mezőgazdasági termékek értéknövelése

HPME jogcímhez rendelése: ÚMVP, de nem LEADER

HPME-hez rendelt forrás meghatározása: ÚMVP - 1. Intézkedéscsoport – 123 A mezőgazdasági termékek értéknövelése

HPME HVS célkitűzéshez rendelése: „B” Célkitűzés: Mezőgazdaság fejlesztése az ágazat versenyképességének és az előállított termékek hozzáadott értékének növelésével

HPME kódolása: B3.

Helyzet: A térségben a mezőgazdaságnak múltja van, ezekre az adottságokra és hagyományokra alapozva több vállalkozás foglalkozik élelmiszer-feldolgozással. Legelterjedtebb a szőlő- és gyümölcsfeldolgozás és konzerválás, napraforgó-feldolgozás, szárítás, takarmány-előállítás, húsipari termékek gyártása, fűszerpaprika, fokhagyma, savanyúság, száraztészta, tejtermékek előállítása.

Probléma: A feldolgozott termékek hozzáadott értéke alacsony, a feldolgozó üzemekre zömében kedvezőtlen üzemméret jellemző, nem elég korszerű a termékszerkezet. A korszerűsítések gátja a jövedelemtermelő képességből származó tőkehiány.

Megoldás: A mezőgazdasági termékek feldolgozásának, illetve forgalmazásának javításával, új termékek, eljárások, technológiák bevezetésével növelni kell a mezőgazdasági üzem, illetve élelmiszeripari vállalkozás összeteljesítményét és versenyképességét. Növelni kell a mezőgazdasági termékek helyben előállított értékét az élelmiszeripari feldolgozási tevékenységet folytató vállalkozások szerkezetváltásának, technikai-műszaki fejlesztésének támogatásával. Segíteni kell az átállást a magasabb termelési költségekkel járó, de jobban eladható élelmiszerek irányába. A fejlesztéseknek eredményeképp létrejövő termékeknek magas minőségűnek kell lenni, emelve az élelmiszerbiztonság és higiénia szintjét is.

Eredmény: Az intézkedés eredményeképp a mezőgazdasági termékek feldolgozottsága, hozzáadott értéke nő, a vállalkozások versenyképessége javul azáltal, hogy 3 vállalkozás technológia-fejlesztést, illetve eszközbeszerzést valósít meg.

Érintett települések köre: Apostag, Dunaegyháza, Dunapataj, Dunavecse, Dusnok, Hajós, Harta, Homokmégy, Izsák, Jakabszállás, Kunszentmiklós, Solt, Szabadszállás, Szakmár, Tass, Bócsa, Dunatétlen, Fajsz, Fülöpszállás, Kunadacs, Kunpeszér, Orgovány, Öregcsertő, Szalkszentmárton, Újsolt, Újtelek

B4. Intézkedés: Fiatal mezőgazdaság termelők támogatása

HPME jogcímhez rendelése: ÚMVP, de nem LEADER

HPME-hez rendelt forrás meghatározása: ÚMVP - 1. Intézkedéscsoport – 112 Fiatal gazdák induló támogatása

HPME HVS célkitűzéshez rendelése: „B” Célkitűzés: Mezőgazdaság fejlesztése az ágazat versenyképességének és az előállított termékek hozzáadott értékének növelésével

HPME kódolása: B4.

Helyzet: A térségben a mezőgazdaság a meghatározó ágazat, kb. 9500 őstermelő foglalkozik gazdálkodással.

Probléma: A mezőgazdasági gazdálkodók nagyobb hányada idős kora, gyenge alkalmazkodó képessége és alacsony szakképzettsége miatt már nem alkalmas a termelő tevékenységre.

Megoldás: A fiatal mezőgazdasági termelők gazdaságalapításával, a mezőgazdasági munkaerő korstruktúrájának javításával elérhető a vidék népességmegtartó képességének növelése és a mezőgazdasági tevékenység hosszú távú fenntartása, az agrártermelés minőségének javulása.

Eredmény: Az intézkedés eredményeként 5, 40 évnél fiatalabb, új gazdaságot beindító vagy már meglévő gazdaság irányítását átvevő fiatal gazdálkodó gazdaságának fejlesztése valósul meg.

Érintett települések köre: Apostag, Dunaegyháza, Dunapataj, Dunavecse, Dusnok, Hajós, Harta, Homokmégy, Izsák, Jakabszállás, Kunszentmiklós, Solt, Szabadszállás, Szakmár, Tass, Bócsa, Dunatétlen, Fajsz, Fülöpszállás, Kunadacs, Kunpeszér, Orgovány, Öregcsertő, Szalkszentmárton, Újsolt, Újtelek

C1. Intézkedés: Helyi termékek turisztikai kínálatába történő bekapcsolása

LEADER témakör: Életminőség/diverzifikáció (413)

HPME jogcímhez rendelése: LEADER, vállalkozási alapú fejlesztés

HPME-hez rendelt forrás meghatározása: ÚMVP - 4. Intézkedéscsoport - 411 A helyi fejlesztési stratégiák megvalósítása

HPME HVS célkitűzéshez rendelése: „C” Célkitűzés: Falusi turizmus fejlesztése a térség turisztikai kínálatának bővítésével

HPME kódolása: C1.

Helyzet: A térségben a kézműipari tevékenységgel foglalkozók köre igen széles. Találhatók kézi- és gépi hímzők, fazekasok, bőrdíszműves, porcelánfestő, tojásfestéssel, pingálással foglalkozók, festők, csontfaragók, bútorfestők és mézeskalács-készítők. Továbbá egyre többen foglalkoznak kis volumenű, specifikus, jövedelem-kiegészítő funkciót betöltő helyi termék (házi lekvár, sajt, tejtermékek, méz, savanyúság, őrölt paprika, húsáruk, bioélelmiszerek stb.) előállításával. Az előállított helyi termékekre egyre nagyobb kereslet mutatkozik az idelátogató turisták részéről is.

Probléma: Az akcióterületen alacsony a helyi termékek ismertsége, a térségben kevés az olyan termék, amely marketinggel van támogatva. Ennek oka, hogy nem jut pénz a termékek népszerűsítésére, illetve nem bírja el a marketing költségeit a termék egységára.

Megoldás: A turisztikai szolgáltatásokat össze kell kapcsolni a térségre jellemző helyi kulturális értékek sajátos stílusának vonzerejével, a térség egyedi kézműves termékeinek és helyi termékeinek bemutatásával. Elő kell segíteni a helyi alapanyagból készült, valamint kézműves termékek népszerűsítését.

Eredmény: Az intézkedés eredményeképp a térségben létrejön legalább 3 helyi termék ház, mely a térség területén előállított, honos vagy ott megtermelt alapanyagból, hagyományos és/vagy az adott térségre jellemző technológiával, eljárással készült mezőgazdasági és kézműves termékeket gyűjti össze és értékesíti.

Érintett települések köre: Apostag, Dunaegyháza, Dunapataj, Dunavecse, Dusnok, Hajós, Harta, Homokmégy, Izsák, Jakabszállás, Kunszentmiklós, Solt, Szabadszállás, Szakmár, Tass, Bócsa, Dunatétlen, Fajsz, Fülöpszállás, Kunadacs, Kunpeszér, Orgovány, Öregcsertő, Szalkszentmárton, Újsolt, Újtelek

C2. Intézkedés: Falusi szálláshelyek és szolgáltatások fejlesztése

HPME jogcímhez rendelése: ÚMVP, de nem LEADER

HPME-hez rendelt forrás meghatározása: ÚMVP - 3. Intézkedéscsoport - 313 A turisztikai tevékenységek ösztönzése

HPME HVS célkitűzéshez rendelése: „C” Célkitűzés: Falusi turizmus fejlesztése a térség turisztikai kínálatának bővítésével

HPME kódolása: C2.

Helyzet: A területen a falusi turizmus fejlődőben van, azonban a meglévő adottságokhoz képest kihasználtsága alacsony. A térségben nagy hagyománya van a borászatnak, a horgászatnak, az erdőségek, puszták kedveznek a vadászat és lovászat feltételeinek, valamint az erdei és ökoturizmusnak. Az agroturizmus, a vízi és kerékpáros turizmus is egyre elterjedtebb, azonban a kapcsolódó szolgáltatások kiegyenlített kínálatot nyújtanak. Turisztikai szempontból jelenleg még nem felfedezett célcsoport a fiatalok csoportja, a számukra nyújtható szolgáltatások nem specifikusak.

Probléma: Az akcióterület turisztikai jelentősége az adottságokhoz képest ma még szerény, a lakosság megélhetésében ugyancsak elhanyagolható. A terület egyelőre csak rövidtávon tud programot, turisztikai látványosságot nyújtani az érdeklődőknek. A szálláshelyek, táborozási lehetőségek, ifjúsági szálláshelyek infrastruktúrája szegényes és hiányoznak az állandó kihasználtságot biztosító szolgáltatások.

Megoldás: Az akcióterületen elő kell segíteni az alternatív jövedelemszerzést biztosító gazdasági tevékenységek fejlesztését, a lakosság több lábbon állását. A falusi turisztikai szolgáltatók kínálatának bővítésével nemcsak a lakosság megélhetése javul, de a térség idegenforgalma is fellendül. Elő kell segíteni falusi és ifjúsági szálláshelyek fejlesztését, valamint kapcsolódó szolgáltatások kiépítését, új szálláshelyek létesítésével, már működő szolgáltatások bővítésével, korszerűsítésével és marketingjével.

Eredmény: A minősített szolgáltatók számával eleinte a kiegészítő jövedelemszerzés, később a vállalkozóvá válás lehetősége nő. Az eddigi turisztikai kínálat színesedik és kiegyenlítettebbé válik. A térségben eltöltött idő alatt igénybe vett szolgáltatások a helyi keresletet növelik. Az intézkedés hatására több minősített vendégágy lesz a térségben (+10 vendégágy) és javul a kapcsolódó turisztikai szolgáltatások színvonala is.

Érintett települések köre: Apostag, Dunaegyháza, Dunapataj, Dusnok, Harta, Homokmégy, Jakabszállás, Szakmár, Tass, Bócsa, Dunatetőtlen, Fajsz, Fülöpszállás, Kunadacs, Kunpeszér, Orgovány, Öregcsertő, Szalkszentmárton, Újsolt, Újtelek

D1. Intézkedés: Helyi kulturális értékek megőrzése, hagyományok ápolása

LEADER témakör: Életminőség/diverzifikáció (413)

HPME jogcímhez rendelése: LEADER, közösségi célú fejlesztés (komplex)

HPME-hez rendelt forrás meghatározása: ÚMVP - 4. Intézkedéscsoport - 411 A helyi fejlesztési stratégiák megvalósítása

HPME HVS célkitűzéshez rendelése: „D” Célkitűzés: Településkép, kulturális örökségek és a vidéki táj fenntartható fejlesztése

HPME kódolása: D1.

Helyzet: Az akcióterület településeinek jelentős részén fellelhető gazdasági-társadalmi-kulturális hagyományok, tradíciók, szokások, alkotások megőrzését és megismertetését szolgáló helyi múzeumok, helytörténeti gyűjtemények, faluházak, tájházak, kiállítóhelyek, melyek hozzájárulnak a helyi identitás formálásához.

Probléma: A kulturális értékek, tárgyak és dokumentumok szakszerű állagmegővást követően, rendszerezve kiállítások törzsanyagát képezhetik. A múzeumok meglévő kincseinek állaga a raktárakban folyamatosan romlik. A meglévő és az újonnan beszerzett múzeumi anyagok rendszerezéséhez hiányoznak a megfelelő eszközök és kiállítóhelyek. Az akcióterületen számos, a térség kultúráját színesítő alkotó (festők, szobrászok, kézművesek) végzi tevékenységét, azonban sok esetben a helyi lakosság sem ismeri munkájukat.

Megoldás: Biztosítani kell a térség kulturális értékeit megtestesítő helytörténeti és néprajzi értékkel bíró, egykori paraszti világot idéző korabeli dokumentumok, használati tárgyak, dísz tárgyak, továbbá hagyományos mesterségek szerszámainak, művészeti-népművészeti értékeknek a szakszerű megővését, kiállítását. Lehetővé kell tenni kiállítóhelyek és raktárak kialakítását, felújítását, a rendszerezéshez szükséges eszközök beszerzését. A kiállítások létrehozásával jobban megismerhetővé válik a térség múltja, erősödik a közösségi identitás. Ezért lehetőséget kell biztosítani a térségben élő alkotók kiállításainak megrendezésére, illetve részükre alkotótáborok szervezésére, hogy a helyben élők jobban megismerhessék munkájukat.

Eredmény: Az intézkedés eredményeképp legalább 5 kiállítóhely fejlesztése, továbbá 5 kiállítás vagy alkotótábor valósul meg.

Érintett települések köre: Apostag, Dunaegyháza, Dunapataj, Dunavecse, Dusnok, Hajós, Harta, Homokmégy, Izsák, Jakabszállás, Kunszentmiklós, Solt, Szabadszállás, Szakmár, Tass, Bócsa, Dunatető, Fajs, Fülöpszállás, Kunadacs, Kunpeszér, Orgovány, Öregcsertő, Szalkszentmárton, Újsolt, Újtelek

D2. Intézkedés: Művészeti értékkel bíró alkotások megőrzése

LEADER témakör: Életminőség/diverzifikáció (413)

HPME jogcímhez rendelése: LEADER, közösségi célú fejlesztés

HPME-hez rendelt forrás meghatározása: ÚMVP - 4. Intézkedéscsoport - 411 A helyi fejlesztési stratégiák megvalósítása

HPME HVS célkitűzéshez rendelése: „D” Célkitűzés: Településkép, kulturális örökségek és a vidéki táj fenntartható fejlesztése

HPME kódolása: D2.

Helyzet: Az Akciócsoport településein számos művészeti érték van: beltéri és kültéri szobrok, órák, emlékművek, templomi orgonák, festmények, freskók.

Probléma: Ezen értékek állapota sokszor elhanyagolt vagy legalább is az idő múlásával előregedett, felújításuk sok esetben halaszthatatlan.

Megoldás: Ezen alkotások, értékek megújítása fontos, ezáltal a következő generáció számára megőrizhető lenne. A felújítások után a muzeális, művészeti értékek újra régi fényükben csillognak, azt bárki megcsodálhatja. A művészeti értékkel bíró felújított emlékek felkerülnek a térség látnivalói közé.

Eredmény: A múzeumi és közterületi alkotások nem megfelelő állapotban lévő értékes darabjainak állagmegóvása, felújítása a kiállíthatóság érdekében megfelelő eredménye lenne a programnak.

Érintett települések köre: Apostag, Dunaegyháza, Dunapataj, Dunavecse, Dusnok, Hajós, Harta, Homokmégy, Izsák, Jakabszállás, Kunszentmiklós, Solt, Szabadszállás, Szakmár, Tass, Bócsa, Dunatető, Fajsz, Fülöpszállás, Kunadacs, Kunpeszér, Orgovány, Öregcsertő, Szalkszentmárton, Újsolt, Újtelek

D3. Intézkedés: Kézműipari termékek fejlesztése

LEADER témakör: Életminőség/diverzifikáció (413)

HPME jogcímhez rendelése: LEADER, vállalkozási alapú fejlesztés

HPME-hez rendelt forrás meghatározása: ÚMVP - 4. Intézkedéscsoport - 411 A helyi fejlesztési stratégiák megvalósítása

HPME HVS célkitűzéshez rendelése: „D” Célkitűzés: Településkép, kulturális örökségek és a vidéki táj fenntartható fejlesztése

HPME kódolása: D3.

Helyzet: A települések őrzik a népszokásokat és a hagyományokat, az idősek igyekeznek a fiatalabb generáció számára ezeket az értékeket átadni. Májig fellelhetők azok az emberek, akik hímzéssel, porcelánfestéssel, fafaragással, fazekassággal, pingálással, tojásfestéssel, bőrdíszművességgel foglalkoznak.

Probléma: A kézművességgel foglalkozó szakemberek egy része kiegészítő tevékenységként, másik része pedig megélhetésként végzi tevékenységét, azonban egyre nehezebben élnek meg, melyet tovább nehezít, hogy az eszközeik, műhelyeik leromlott állapotán tökehiány miatt nem képesek javítani.

Megoldás: A több száz éves múlttal rendelkező települések vonzerejét növelheti a népi mesterségek felelevenítése, illetve használata. A térség rendkívül gazdag kulturális örökségeit, népművészeti hagyományait, népszokásait fent kell tartani, hogy az megismerhető legyen a következő generációk számára is.

Eredmény: Az intézkedés hozzájárul a kulturális értékek és hagyományok megőrzéséhez, eredményeképp legalább 11 kézműipari termék előállításával foglalkozó műhely fejlesztése valósul meg.

Érintett települések köre: Apostag, Dunaegyháza, Dunapataj, Dunavecse, Dusnok, Hajós, Harta, Homokmégy, Izsák, Jakabszállás, Kunszentmiklós, Solt, Szabadszállás, Szakmár, Tass, Bócsa, Dunatétlen, Fajsz, Fülöpszállás, Kunadacs, Kunpeszér, Orgovány, Öregcsertő, Szalkszentmárton, Újsolt, Újtelek

D4. Intézkedés: Falumegújítás és – fejlesztés

HPME jogcímhez rendelése: ÚMVP, de nem LEADER

HPME-hez rendelt forrás meghatározása: ÚMVP - 3. Intézkedéscsoport - ÚMVP - 3. Intézkedéscsoport - 322 Falumegújítás és –fejlesztés

HPME HVS célkitűzéshez rendelése: „D” Célkitűzés: Településkép, kulturális örökségek és a vidéki táj fenntartható fejlesztése

HPME kódolása: D4.

Helyzet: A térség települései az elmúlt évtizedben sokat tettek a rendezett település központ kialakítására. Ennek során több település legfontosabb középülete megújult. Az épületek, építmények játszóterek, temetők, piacok azonban továbbra is romló állapotban vannak. A nagy területen fekvő közparkok, zöldfelületek, játszóterek kihasználtsága jelenleg minimális, gondozottságuk igen eltérő.

Probléma: Bár történt előrelépés a településkép megújításában, a központhoz vezető utak mentén számos romos épület található, ami kioltja a rendben tartott központ által sugallt jó érzetet. A leromlott közterületek a helyben élők nagyon kis hányada számára képvisel valós értéket.

Megoldás: A vidéki térségek vonzerejének növelése, valamint a lakosság életminőségének javítása érdekében a települések arculatát, közterületeit javítani kell. A leromlott településképet a frekvenciánál használt területeken fel kell újítani. Ilyen útvonalak a település központját alkotó vagy közvetlenül övező épületek és a helyi turisztikai látványosságokhoz közvetlenül vezető útvonalak mentén fekvő épületek. Fejleszteni kell a védelem alatt nem álló közparkokat; pihenőhelyeket; sétautakat és az azt övező környezetet. Támogatni kell a temető épületeinek és környezetének felújítását, játszóterek fejlesztését, valamint piacok létrehozását és fejlesztését.

Eredmény: A felújított homlokzatok hozzájárulnak a rendezett településkép kialakulásához. Az intézkedések hatására a térségben 5 épület és közvetlen környezetének felújítása valósul meg. Legalább 1 piac, 1 kültéri közcélú feladatokat ellátó játszótér, valamint 1 köztemető felújítása valósul meg az intézkedés keretében.

Érintett települések köre: Apostag, Dunaegyháza, Dunapataj, Dusnok, Harta, Homokmégy, Izsák (külterülettel), Jakabszállás, Kunszentmiklós (külterülettel), Solt (Külterülettel), Szabadszállás (külterülettel), Szakmár, Tass, Bócsa, Dunatétlen, Fajsz, Fülöpszállás, Kunadacs, Kunpeszér, Orgovány, Öregcsertő, Szalkszentmárton, Újsolt, Újtelek

D5. Intézkedés: Vidéki örökségek megőrzése

HPME jogcímhez rendelése: ÚMVP, de nem LEADER

HPME-hez rendelt forrás meghatározása: ÚMVP - 3. Intézkedéscsoport - 323A A kulturális örökség megőrzése

HPME HVS célkitűzéshez rendelése: „D” Célkitűzés: Településkép, kulturális örökségek és a vidéki táj fenntartható fejlesztése

HPME kódolása: D5.

Helyzet: A térség települései az elmúlt évtizedben sokat tettek a rendezett településkép kialakítására. A védelem alatt álló épületekre azonban kiemelt figyelmet kell fordítani. A település központokban legjellemzőbben régi parasztházak, közigazgatási funkcióval ellátott kastélyok és templomok állnak helyi, illetve országos védelem alatt.

Probléma: Bár történt előrelépés a védelem alatt álló épületek felújításában, ezek leginkább az állagmegóvásra törekedtek. Pályázatokban sikerült néhány templomot, régi parasztházat felújítani, de a szigorú uniós lehatárolási szabályok miatt átfogó módon nem lehetett a védett épületekre komplexen pályázni. A védett tájkép megőrzése sokszor játszott alárendelt szerepet az elmúlt évek során, igaz számos tanösvényt jelöltek ki az utóbbi években, azonban elérhetőségük korlátozott.

Megoldás: Szükség van az épített és természeti kulturális örökség védelmére, értékkel bíró épületek külső felújítására, az értékek bemutatása céljából az épület vagy épületrész belső felújítására, korszerűsítésére, zöldfelületek fejlesztésére, környezet rehabilitációjára. Biztosítani kell továbbá az építmények megközelíthetőségét gyalogút és parkoló segítségével. A meglévő védett természeti értékeket megfelelő módon be kell mutatni és meg kell őrizni. Új pihenőhelyeket szükséges létesíteni, illetve a meglévőket fel kell újítani. Környezeti tudatosság növelése érdekében szükséges tanösvények, útvonalak kialakítása, tájékoztató táblák és kiadványok elhelyezése.

Eredmény: A rehabilitációval megőrizzük az épített örökségünket és továbbvisszük, hogy a következő generáció is megismerhesse. Tetszetősebbé, jellegzetessé, környezetbe illeszkedővé válnak a védelem alatt álló építmények. A felújított külső és belső terek hozzájárulnak a rendezett településkép kialakulásához és ezáltal a turisztikai potenciál növekedéséhez is. Az intézkedés keretében terveink szerint megújul legalább 3 helyi vagy országos védettségű épület. A természeti és történelmi tájképet megőrizzük az utókornak. A helyi identitás és a környezeti tudatosság erősödik, nő a települések vonzereje.

Érintett települések köre: Apostag, Dunaegyháza, Dunapataj, Dusnok, Harta, Homokmégy, Izsák (külterülettel), Jakabszállás, Kunszentmiklós (külterülettel), Solt (külterülettel), Szabadszállás (külterülettel), Szakmár, Tass, Bócsa, Dunatetőtlen, Fajsz, Fülöpszállás, Kunadacs, Kunpeszér, Orgovány, Öregcsertő, Szalkszentmárton, Újsolt, Újtelek

D6. Intézkedés: Mezőgazdasági területek fenntartható használata

HPME jogcímhez rendelése: ÚMVP, de nem LEADER

HPME-hez rendelt forrás meghatározása: ÚMVP - 2. Intézkedéscsoport – 214A Agrárkörnyezet-gazdálkodási kifizetések

HPME HVS célkitűzéshez rendelése: „D” Célkitűzés: Településkép, kulturális örökségek és a vidéki táj fenntartható fejlesztése

HPME kódolása: D6.

Helyzet: A térségben rendkívül magas a védett és környezetileg érzékeny területek aránya. A területhasználat hagyományosan meghatározó módja a mezőgazdaság. A fenntartható mezőgazdasági fejlesztés egyik döntő alapelve a természeti erőforrások hosszú távú védelmének biztosítása.

Probléma: A mezőgazdasági termelési kultúrák döntő hányadára az okszerű talaj- és földhasználat hiánya a jellemző. A mezőgazdaságnak és a turisztikai igénybevételnek köszönhetően a tájterhelés egyre inkább növekszik.

Megoldás: A természetvédelem és a mezőgazdálkodás szempontrendszerét közös nevezőre kell hozni. A természetvédelem és a vidéki tájak állapotának javítása érdekében elő kell segíteni, hogy a gazdák a természeti környezet, a természeti erőforrások és a vidéki táj megőrzésével összeegyeztethető földhasználati módszereket alkalmazzanak, biztosítani kell az agrár-környezetvédelmet és tájfenntartást szolgáló termelési módszerek elterjesztését.

Eredmény: Az intézkedés eredményeképp az ökológiai alapú szemlélet és gazdálkodás, valamint a természetközeli termelési módszerek elterjedése várható. Várhatóan legalább 20 gazdálkodó vesz részt az agrár-környezetgazdálkodási programban.

Érintett települések köre: Apostag, Dunaegyháza, Dunapataj, Dunavecse, Dusnok, Hajós, Harta, Homokmégy, Izsák, Jakabszállás, Kunszentmiklós, Solt, Szabadszállás, Szakmár, Tass, Bócsa, Dunatetőtlen, Fajsz, Fülöpszállás, Kunadacs, Kunpeszér, Orgovány, Öregcsertő, Szalkszentmárton, Újsolt, Újtelek

E1. Intézkedés: Civil szervezetek térségi szerepének növelése

LEADER témakör: Életminőség/diverzifikáció (413)

HPME jogcímhez rendelése: LEADER, közösségi célú fejlesztés

HPME-hez rendelt forrás meghatározása: ÚMVP - 4. Intézkedéscsoport - 411 A helyi fejlesztési stratégiák megvalósítása

HPME HVS célkitűzéshez rendelése: „E” Célkitűzés: Társadalmi tőke erősítése

HPME kódolása: E1.

Helyzet: A civil szervezetek fontos szerepet töltenek be a helyi társadalom életében. A Helyi Akciócsoport területén 410 civil szervezet működik, azonban a legtöbb településen csak a legalapvetőbb területekre korlátozódik a civil aktivitás. A civil szervezetek kiadásai javarészt

a működési kiadásait fedezik (általánosságban önkormányzati hozzájárulással), működésünkhöz szükséges eszközök hiányosak, elavultak.

Probléma: A civil szervezetek bevételei nem fedezik a fő tevékenységük során felmerülő működési költségeket, a tagdíjak, hozzájárulások, egyéb pályázatok (NCA) segítségével a működés finanszírozott, fejlesztésre, felújításra a bevételek szűkösek.

Megoldás: Segítenünk kell a már működő civil szervezeteket fő feladatuk, tevékenységük ellátása érdekében. Kiemelten kell kezelni a közhasznú tevékenységet végző non-profit szervezetek működésének biztosítását. A program keretében alapítási, fenntartási működési költségek nem támogatottak.

Eredmény: Az intézkedés eredményeképpen a fejlesztések hatására javul a civil szervezetek térségi szerepe, legalább 12 civil szervezet tevékenységéhez kapcsolódó épület karbantartásra és/vagy eszközeinek beszerzése valósul meg. Ezáltal a rendelkezésre álló forrásaikat teljes egészében céljaik elérésére tudják fordítani.

Érintett települések köre: Apostag, Dunaegyháza, Dunapataj, Dunavecse, Dusnok, Hajós, Harta, Homokmégy, Izsák, Jakabszállás, Kunszentmiklós, Solt, Szabadszállás, Szakmár, Tass, Bócsa, Dunatetőtlen, Fajsz, Fülöpszállás, Kunadacs, Kunpeszér, Orgovány, Öregcsertő, Szalkszentmárton, Újsolt, Újtelek

E2. Intézkedés: Vidéki rendezvények támogatása

LEADER témakör: Életminőség/diverzifikáció (413)

HPME jogcímhez rendelése: LEADER, rendezvény

HPME-hez rendelt forrás meghatározása: ÚMVP - 4. Intézkedéscsoport - 411 A helyi fejlesztési stratégiák megvalósítása

HPME HVS célkitűzéshez rendelése: „E” Célkitűzés: Társadalmi tőke erősítése

HPME kódolása: E2.

Helyzet: A vidéki élet színfoltjai a rendszeresen vagy spontán szervezett fesztiválok, történelmi és kulturális rendezvények, falunapok. Ezek azon túl, hogy hozzátartoznak a vidéki élethez, erősítik az összetartást, a hely szellemét.

Probléma: Az önkormányzatok és civil szervezetek egyre kevesebbet tudnak fordítani éves kulturális programjaik színvonalas megszervezésére, lebonyolítására, rendezvényeik idegenforgalmi vonzerejének növelésére.

Megoldás: A vidéken élők identitástudatának fejlesztése kapcsán ösztönözni kell a települések kulturális értékeinek, hagyományainak és örökségének bemutatására szolgáló vidéki rendezvényeket, melyek elősegítik a térségi együttműködéseket, a közösségi élmény és összetartozás erősítését, a település megtartóerejének növelését. Támogatni kell a helyi és térségi jelentőségű, összefogással megvalósuló rendezvényeket, fesztiválokat, falunapokat.

Eredmény: A rendezvények lehetőséget teremtenek arra, hogy a településén élők megismerjék egymás kultúráját, hagyományait, szokásait. Az intézkedés eredményeképp megjelennek új,

visszatérő rendezvények, azonos tematikájú vándorrendezvényeket szervez a térség és meglévő rendezvények is támogatásra kerülnek. A cél, hogy ezeken a rendezvényeken minél többen vegyenek részt és segítségével a rendezvényekre látogatók mérhető száma 20 %-kal növekedjen. Az intézkedés keretében a HACS területéhez tartozó településeken legalább 13 rendezvény lebonyolítására kerül sor.

Érintett települések köre: Apostag, Dunaegyháza, Dunapataj, Dunavecse, Dusnok, Hajós, Harta, Homokmégy, Izsák, Jakabszállás, Kunszentmiklós, Solt, Szabadszállás, Szakmár, Tass, Bócsa, Dunatétlen, Fajsz, Fülöpszállás, Kunadacs, Kunpeszér, Orgovány, Öregcsertő, Szalkszentmárton, Újsolt, Újtelek

E3. Intézkedés: Hátrányos helyzetű csoportok foglalkoztathatóságának elősegítése

LEADER témakör: Életminőség/diverzifikáció (413)

HPME jogcímmel rendelése: LEADER, közösségi célú fejlesztés

HPME-hez rendelt forrás meghatározása: ÚMVP - 4. Intézkedéscsoport - 411 A helyi fejlesztési stratégiák megvalósítása

HPME HVS célkitűzéshez rendelése: „E” Célkitűzés: Társadalmi tőke erősítése

HPME kódolása: E3.

Helyzet: A HACS területén a hátrányos helyzetű csoportok köre igen széles: romák, idősek, fogyatékkal élő, szülők nélkül nevelkedő, állami gondozott fiatalok.

Probléma: A hátrányos helyzetű csoportok felzárkóztatása, esélyegyenlőségük biztosítása fontos feladat, mely ellátásra a civil szféra szerepének fokozása lenne megoldás, azonban a szervezetek kevés forrásból gazdálkodnak, sokszor a szervezet működtetésére, fenntartására sem elegendőek forrásaik.

Megoldás: A civil szervezeteket be kell vonni a hátrányos helyzetű csoportok felzárkóztatásának elősegítésére. Esélyegyenlőségük megteremtésének érdekében foglalkoztatási programok beindítása feltétlen szükséges. Fokozni kell a civil szektor szerepét, hogy a társadalmi periférián élő csoportok re-integrálása minél sikeresebb legyen.

Eredmény: Az intézkedés eredményeképp a HACS területén működő civil szervezet közreműködésével megvalósul legalább 1 hátrányos helyzetű csoportok foglalkoztatását elősegítő közösségi tér és bemutató gazdaság.

Érintett települések köre: Hajós, Harta

3.5 Forrásallokáció

A 147/2007 (XII.4.) FVM rendelet alapján a Dunamellék LEADER HACS rendelkezésére álló LEADER fejlesztési forrás 1 494 071 € volt. Az első pályázati időszakban 208 878 € került lekötésre, mely 2010. évi 270,42 Ft/€ árfolyamon 56 484 920 Ft. Tehát az első pályázati kört követően a HACS 1 285 193 € forrással rendelkezik, mely 2011. évi 277,95 Ft/€ árfolyamon 357 219 394 Ft forrást jelent.

Az ÚMVP Irányító Hatóságának 24/2011 (III.18.) közleménye értelmében a HACS 158 134 698 Ft kiegészítő forrásban részesül, így a rendelkezésre álló összes LEADER fejlesztési forrás 2011. évben 515 354 092 Ft.

A LEADER vonatkozásában fontos követelmény, hogy vállalkezési alapú fejlesztésre allokált forrásoknak el kell érnie a LEADER HPME-kre allokált **források minimum 45%-át**. A Tervezői Csoport döntése alapján minimum 55%-ot kíván gazdaságfejlesztésre fordítani, mely a végleges forrásallokáció elvégzése után 68,27%.

A HACS 10 db LEADER HPME-t fogalmazott meg, mely közül 2 db komplex, kísértékű HPME-t a HACS nem hozott létre.

A Dunamellék Leader Egyesület a rendelkezésre álló LEADER fejlesztési források allokálását az egyes intézkedések (HPME) szintjén végezte el, mivel ezen a szinten döntött a helyi stratégiát tervező csoport arról, hogy az egyes intézkedések egymás viszonylatában milyen fontosságúak.

A gazdaságfejlesztési intézkedések az allokált források nagysága viszonylatában:

Ipari területek kialakítása, fejlesztése	50 000 000 Ft
Helyi termékek feldolgozásának és piacra jutásának elősegítése	108 854 092 Ft
Mezőgazdaság eszköz- és géppálmányának javítása	18 000 000 Ft
Helyi termékek turisztikai kínálatába történő bekapcsolása	105 000 000 Ft
Kézműipari termékek fejlesztése	80 000 000 Ft

A szolgáltatásfejlesztési intézkedések az allokált források nagysága viszonylatában:

Helyi kulturális értékek megőrzése, hagyományok ápolása	75 000 000 Ft
Művészeti értékkel bíró alkotások megőrzése	0 Ft
Civil szervezetek térségi szerepének növelése	32 000 000 Ft
Vidéki rendezvények támogatása	16 500 000 Ft
Hátrányos helyzetű fiatalok foglalkoztathatóságának elősegítése	30 000 000 Ft

A IV. tengely részletes forrásallokációját az 5.2 számú melléklet tartalmazza.

A III. tengely kapcsán jelenleg nem ismert számunkra a rendelkezésre álló teljes keretösszeg, így az erre vonatkozó forrásallokációt a III. tengely második körös kötelezettségvállalásainak, valamint a forrásváltózással – akár többletforrással, akár forrás felszabadulással – érintett támogatási kérelmek Irányító Hatóság általi értesítését követően tudjuk elkészíteni.

4. Helyi Vidékfejlesztési Stratégiával kapcsolatos intézkedések

4.1 Nyilvánossági intézkedések, projektötlet-gyűjtés

Mind a Tervezői Csoport, mind a munkaszervezet a felülvizsgálat során kiemelt fontossággal kezelte a nyilvánossággal kapcsolatos feladatokat, azok végrehajtását. Ebben együttműködő partnereink voltak a települései önkormányzatok, a HACS tagsága, akik segítettek az információkat eljuttatni az érintettekhez.

A Dunamellék Leader Helyi Akciócsoport a HVS felülvizsgálat nyilvánosságát a folyamat során végig biztosította. 2011. február 9-én a HACS tervezési területéhez tartozó 26 települési önkormányzatnak megküldte kifüggesztésre a HVS általános felülvizsgálat és projektgyűjtés megkezdéséről szóló hirdetményt. A hirdetményben a HACS biztosította a Tervezési Csoportban való részvétel lehetőségét a HACS tagságából, egyéb vidékfejlesztési szereplők és a lakosság köréből.

2011. február 10-től biztosította a HACS az internetes nyilvánosságot honlapján, a www.dunamellekleader.hu oldalon keresztül. A honlap főoldalán a „Helyi Vidékfejlesztési Stratégiánk” menüpont alatt külön almenüben érhetők el a 2011. évi HVS felülvizsgálathoz kapcsolódó információk és dokumentumok. Ebbe az almenübe kerültek folyamatosan frissítésre a felülvizsgálattal kapcsolatos legfontosabb hírek, események, a felülvizsgálat aktuális állásáról szóló tájékoztatók, munkaanyagok, a tervezett Tervezői Csoport (TCS) ülések és fórumok időpontjai, valamint azok dokumentációi. A HVS dokumentum az aktuális állapotnak megfelelően folyamatosan frissítésre került. A HACS a felülvizsgálat során folyamatosan biztosította a munkaanyagok véleményezési lehetőségét a lakosság körében. A végleges HVS dokumentum és LEADER célterület tervező 2011. május 30-tól elérhető a honlapon.

Dunamellék Leader HACS a felülvizsgálat indító megbeszélését 2011. február 17-én tartotta Hartán. A Közgyűlés a 11 főt számláló Elnökséget jelölte a tervezői feladatok ellátására, továbbá a Tervezői Csoport munkájában való részvételt önkéntesen egy fő, Kunszentmiklós város polgármestere jelezte. A munkaszervezet vezetőjével így összesen 13 fős Tervezői Csoport alakult. A TCS kijelölésére a HACS tagságának minimum 25%-os részvétele mellett került sor, 31 fő jelenlétével.

A TCS 7 alkalommal ülésezett a felülvizsgálat időszaka alatt, melynek ülései a honlapon meghirdetésre kerültek, az ülések nyilvánosak voltak, a lakosság részvételének szabad biztosítása érdekében.

A munkaszervezet/TCS-vezetője a személyes konzultáció lehetőségét a munkaszervezet ügyfélfogadási idejében, a felülvizsgálat teljes időtartama alatt lehetővé tette és erre az Egyesület honlapján is felhívta az érdeklődők figyelmét.

A HVS felülvizsgálat kapcsán a HACS 4 fórumot szervezett. A HACS akcióterülete nagy kiterjedésű területet foglal magában, ezért a munkaszervezet a központi településeket jelölte ki a fórumok helyszínéül. A fórumokra a következő ütemezés szerint került sor: 2011. február 24-én Hajóson, február 28-án Kunszentmiklóson, március 1-jén Jakabszálláson és március 2-án Hartán. A részvétel és aktivitás rendkívül alacsony volt, az első fórumon összesen 2 fő, a második és harmadik eseményen 5-5 fő, a hartai fórumon pedig 6 fő vett részt. A fórumok kapcsán leginkább érdeklődés jelleggel vettek részt, projektötletek ritkán hangzottak el.

A HVS felülvizsgálat általános részének eredményeként elkészült HVS dokumentum elfogadására 2011. március 10-én került sor. A TCS véglegesítette a stratégiát, majd ezt követően az Elnökség – mint Döntéshozó Testület -, illetve a HACS tagsága is elfogadta a dokumentumot, a tagság 26,5%-ának (31 fő) jelenlétében.

Február közepétől március elejéig összesen 23 db projektötlet érkezett be a munkaszervezethez. A javaslattevők között legnagyobb arányban a közszféra szereplői tettek javaslatot, ez 52,17 %. A vállalkozói szféra javaslatainak aránya 26,08 %, a civil szféra aránya pedig 21,74 %. Érkeztek javaslatok a III. tengely kapcsán falumegújítás, vidéki örökségek megőrzése, mikro-vállalkozások fejlesztése, valamint turisztikai fejlesztések kapcsán. A beérkezett projektötletekről március 17-i ülésén döntött a HACS tagsága a tagok 26,5%-ának (31 fő) jelenlétében. A projektötletek többsége illeszkedett a felülvizsgált HVS dokumentumhoz, erről szóló döntését a Közgyűlés meghozta.

A felülvizsgálat második szakaszában véglegesített HVS dokumentumot, valamint a LEADER célterület tervezőt a HACS tagsága a 2011. május 23-án Hartán tartott ülésén fogadta el, a tagság 26,5%-ának (31 fő) jelenlétében.

A www.dunamellekleader.hu honlapon valamennyi, a HVS felülvizsgálat érdekében megtartott ülés jegyzőkönyve elérhető.

4.2 Helyi Vidékfejlesztési Stratégia végrehajtása

A Dunamellék Leader Helyi Akciócsoport jogi személyiségű szervezetként működik 2008. október 9. óta. Az ÚMVP III. és IV. intézkedéscsoportjának sikeres megvalósítását az Akciócsoport egyesület formájában biztosítja. Az egyesület tagsága jelenleg 117 fő civil, önkormányzati és vállalkozói szervezet összességéből adódik össze. Az egyesület döntéshozó grémiuma a 11 tagú elnökség, a felügyelő-ellenőrző szerve az 5 tagú felügyelő bizottság. A munkaszervezet látja el az egyesület operatív feladatait, valamint a pályázókat segítő térségi szintű szaktanácsadási és projektgenerálási feladatokat. A HACS az operatív feladatok ellátását nem kívánja kiszervezni egyéb gesztorszervezetnek, azt a jövőben is a felállított munkaszervezet útján látná el.

A Helyi Akciócsoport egyesületi formában való működését továbbra is fent kívánja tartani, hiszen ezáltal biztosított a legnagyobb mértékben a program végrehajtásához és folyamatos fejlesztésekhez szükséges átlátható, nyilvános működés. Az egyesület felépítése, a HACS tagságának tagozatonkénti megoszlása által biztosított a térség közösségei és gazdasági szerveződései érdekeinek megfelelő, hatékony módon történő képviselése.

Akciócsoportunk kiemelten kezeli a LEADER szellemiség érvényesülését az egyesület működése, illetve fejlesztési programjának megvalósítása, valamint a HVS tervezése során is. Az egyesület 2008 óta sikeresen működik, hozzájárul a HVS megvalósításához, valamint a térségi szereplők ösztönzéséhez. Ezt mi sem tanúsítja jobban, mint a térségben 2008. óta megvalósult projektek, a kialakult partneri együttműködések.

A munkaszervezet nagy hangsúlyt fektet a helyi és térségen belüli partnerségek kialakítására, segítjük az egymást kiegészítő és egymást erősítő projektek összekapcsolását. A HACS tagságában mindhárom tagozat képviselői aktívan veszik ki részüket mind a stratégia alkotási, mind pedig a megvalósítási folyamatban.

A munkaszervezet rendszeresen részt vesz az Akciócsoport területét érintő rendezvényeken, fórumokat szervezünk, ahol tájékoztatókat tartunk a LEADER programról, a HACS

működéséről és céljáról, valamint a fejlesztési lehetőségekről. Ezáltal biztosítjuk a helyi lakosság aktivitását, illetve a fejlesztési folyamatokba való bevonását.

Kapcsolatteremtés kialakítását fontosnak tartjuk a HACS területén és azon kívül is nemcsak az együttműködések ösztönzésére, de a megszerzett tudás és tapasztalatok közös hasznosítása végett is. Rendszeresen részt veszünk a HACS területén szervezett rendezvényeken ahol, bemutatjuk elért eredményeinket. A jövőben nagyobb hangsúlyt kívánunk fektetni a HACS területén kívüli kapcsolatok kialakítására.

Területalapú, multi-szektorális, integrált stratégiák alkalmazása kapcsán a stratégia tervezésénél a terület lehetőségeinek figyelembe vétele mellett nagy hangsúlyt fektettünk a helyi igényekre és sajátosságokra. A jövőkép megfogalmazását követően a célkitűzések úgy kerültek meghatározásra, hogy az a helyben megfogalmazott projektszándékokra épülve lefedje a fejlesztési szándékokat. A munkaszervezet tevékenysége során segíti az egymást kiegészítő, erősítő projektek összekapcsolódását, együttműködések kialakulását alulról jövő kezdeményezések felkarolásával. A stratégia megalkotásának fő alapeleme a helyi igényekre építkezés.

A LEADER-t jellemző innovativitás és újszerűség a tervezés és a megvalósítás módszertanában, nem pedig a fejlesztési célokban található meg. A fejlesztési célok nem egyedülállóak, azonban azok egymást erősítő összekapcsolása eddig nem volt tapasztalható a térség programjaiban. A program kiépítésében kiemelt szerepet kap a program egységes jellege. Mindez az jelenti, hogy a terv nem valósul meg teljes mértékben, ha csak néhány intézkedés fejlesztési célja teljesül. A célok együttes megvalósulása jelenti a legnagyobb eredményt, így a stratégia hatása is csak együttesen mérhető.

A stratégia kialakítása során, az alulról építkezést segítve igyekeztünk maximálisan figyelembe venni a javaslatokat. A stratégia megismertetésére és a visszajelzésekre eddig is hangsúlyt fektetett a Tervezői Csoport, fontos, hogy ez megmaradjon a megvalósítás időszakában is.

A HACS és annak munkaszervezete a jövőben nagyobb hangsúlyt kíván fektetni együttműködések és hálózatok kialakítására, készségek erősítésére. Rövid távú terveink között szerepel egy Európán belüli országgal való nemzetközi kapcsolatfelvétel együttműködés kialakítására, jó gyakorlatok megismerésére. A munkaszervezet a stratégiája kapcsán együtt kíván működni külföldi partnerekkel, akik esetlegesen jó gyakorlatok bemutatásával hozzájárulhatnak saját fejlesztési tervünk sikeres megvalósításához is.

Továbbá szükségesnek tartjuk egy olyan szakmai szervezethez való csatlakozást, munkájában való részvételt, amely a vidékfejlesztés területén meghatározó szereppel bír.

5. Mellékletek

5.1 A HVS felülvizsgálat során végzett tevékenységek

Egyeztetések számának, a helyszínének, résztvevők számának, és egyéb kiegészítő információknak a rövid, listászerű ismertetése időrendi sorrendben:

Egyeztetés dátuma	témája	helyszíne	résztvevők
2011. február 17.	HVS indító ülés/Közgyűlés	Harta	31 fő
2011. február 21.	TCS ülés	Hajós	6 fő
2011. február 24.	HVS felülvizsgálathoz kapcsolódó fórum	Hajós	2 fő
2011. február 28.	HVS felülvizsgálathoz kapcsolódó fórum	Kunszentmiklós	5 fő
2011. március 1.	HVS felülvizsgálathoz kapcsolódó fórum	Jakabszállás	5 fő
2011. március 2.	HVS felülvizsgálathoz kapcsolódó fórum	Harta	6 fő
2011. március 2.	TCS ülés	Harta	11 fő
2011. március 10.	TCS ülés	Harta	11 fő
2011. március 10.	HVS Döntéshozó Testület általi elfogadása	Harta	9 fő
2011. március 10.	HVS HACs tagsága általi elfogadása	Harta	31 fő
2011. március 17.	Projektötletekről döntés / Közgyűlés	Harta	31 fő
2011. március 22.	TCS ülés	Hajós	9 fő
2011. április 1.	TCS ülés	Harta	7 fő
2011. április 8.	TCS ülés	Harta	7 fő
2011. április 21.	TCS ülés	Hajós	8 fő
2011. május 19.	LEADER célterület tervező és végleges HVS Döntéshozó Testület általi elfogadása	Dunatetétlen	7 fő
2011. május 23.	LEADER célterület tervező és végleges HVS HACs tagság általi elfogadása	Harta	31 fő

5.2 Pénzügyi táblázatok, forrásallokáció

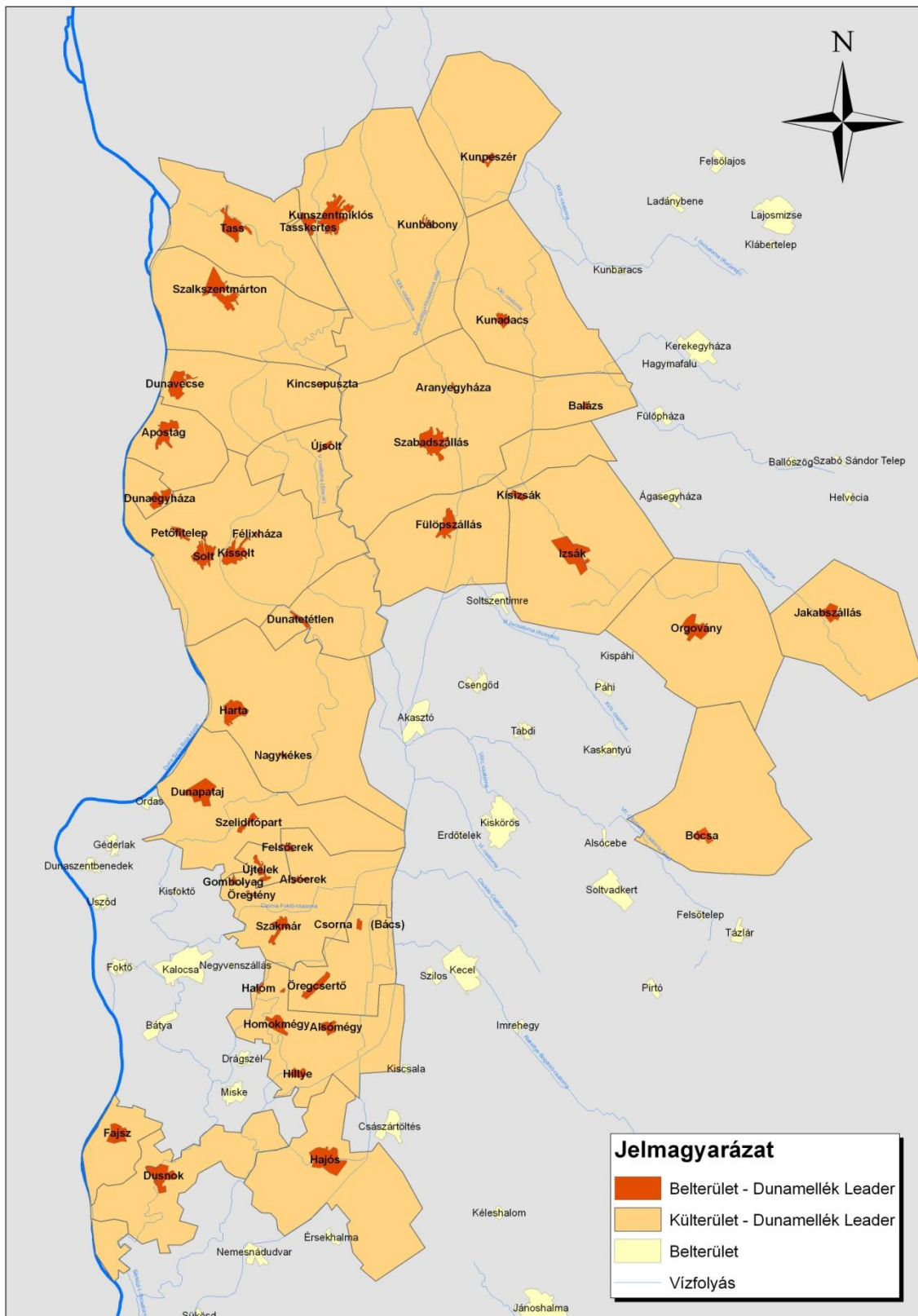
HPME/CÉLTERÜLET TERVEZŐ ÉS ELLENŐRZŐ TÁBLÁZAT		Dunamellék Leader Egyesület										Kód:	23
II. CÉLKITŰZÉSEK		"A" Helyi vállalkozások versenyképességének és munkahelyteremtő képességének erősítése	"B" Mezőgazdaság fejlesztése az ágazat versenyképességének és az előállított termékek hozzáadott értékének növelésével	"B" Mezőgazdaság fejlesztése az ágazat versenyképességének és az előállított termékek hozzáadott értékének növelésével	"C" Falusi turizmus fejlesztése a térség turisztikai kínálatának bővítésével	"D" Településkép, kulturális örökségek és a vidéki táj fenntartható fejlesztése	"D" Településkép, kulturális örökségek és a vidéki táj fenntartható fejlesztése	"D" Településkép, kulturális örökségek és a vidéki táj fenntartható fejlesztése	"E" Társadalmi tőke erősítése	"E" Társadalmi tőke erősítése	"E" Társadalmi tőke erősítése		
HPME sorszáma		01	02	03	04	05	06	07	08	09	10		
HPME címe		Ipari területek kialakítása, fejlesztése	Helyi termékek feldolgozásának és piacra jutásának elősegítése	Mezőgazdaság eszköz- és gépparkjának javítása	Helyi termékek turisztikai kínálatba történő bekapcsolása	Helyi kulturális értékek megőrzése, hagyományok ápolása	Művészeti értékkel bíró alkotások megőrzése	Kézműipari termékek fejlesztése	Civil szervezetek térségi szerepének növelése	Vidéki rendezvények támogatása	Hátrányos helyzetű csoportok foglalkoztatásának elősegítése		
III. INTÉZKEDÉSEK (HPME)		A1.	B1.	B2.	C1.	D1.	D2.	D3.	E1.	E2.	E3.		
Célterület jogcím besorolása (HVS jogcím szerint, betűjellel)		0b	0b	0b	0b	0a	0a	0b	0a	0c	0a		
Célterülethez allokált forrás (Ft)		50 000 000	108 854 092	18 000 000	105 000 000	75 000 000	0	80 000 000	32 000 000	16 500 000	30 000 000	515 354 092	összeg
Gazdaságfejlesztési (igen=1, nem=0)		1	1	1	1	0	0	1	0	0	0	5	darab
Kis értékű célterület (igen = 1, nem = 0; LEGFELJEBB 4 DB)		0	0	0	0	0	0	0	0	0	0	0	RENDBEN
Komplex fejlesztés (igen = 1, nem = 0; LEGFELJEBB 2 DB; KOMPLEX NEM LEHET KISÉRTÉKŰ)		0	1	0	0	1	0	0	0	0	0	2	RENDBEN
Ellenőrzés (gazdaságfejlesztési arány). Minimum 45%		50000000	108854092	18000000	105000000	0	0	80000000	0	0	0	361 854 092	RENDBEN
Ellenőrzés (kis értékű aránya). Maximum 10%		0	0	0	0	0	0	0	0	0	0	0	RENDBEN
HPME/célterület kód		230b01	230b02	230b03	230b04	230a05	230a06	230b07	230a08	230c09	230a10		
Jogcím kód / megnevezés magyarázat		<p>A HACs név kiválasztása (a fenti rubrikában megtehető) után a HACs kód automatikusan töltődik, a teljes kód a célterület rubrikák kitöltése után áll össze.</p>											
0a	közösségi célú	Kis értékű fejlesztés írása lehetőség, nem kötelező.											
0b	vállalkozási alapú	A komplex fejlesztés megfogalmazása lehetőség, nem kötelező.											
0c	rendezvény	Amennyiben egy célterület kis értékű, nem lehet egyszerre komplex is.											
0d	képzés	A kis értékű aránya a LEADER allokált forrásokból legfeljebb 10%, a gazdaságfejlesztési aránya min. 45%.											
0e	tervek és tanulmányok	A nem színnel jelölt cellák kitöltendőek. A kódolás automatikus, referencia kód, ami nem egyezik meg az IIER-ben kapott kóddal. A táblázat nem helyettesíti a célterület tervezőt, csupán a tervezést és ellenőrzést segítő eszköz, amellyel a forrásallokáció, a darabszám korlátozás, és az átfedések kiszűrése lehetséges.											
0f	Térségen belüli együttműködés	A "Célkitűzés" betűjele helyett a célkitűzés nevét kell beírni. A HPME címe kitöltendő.											

5.3 A térségre vonatkozó egyéb stratégiák listája

- Felső-Kiskunsági és Dunamelléki Kistérség Felzárkóztatási Fejlesztési Programja Stratégia
- Kalocsai Kistérség Agrárstruktúra és Vidékfejlesztési Stratégiai Programja
- Kiskőrösi Kistérség Területfejlesztési Konceptiója és Programja
- Kecskeméti Kistérség Területfejlesztési Konceptiója és Programja
- Dél-alföldi Régió Területfejlesztési Operatív Programja
- Új Magyarország Vidékfejlesztési Program
- Új Magyarország Fejlesztési Terv és Új Széchenyi Terv programjai

5.4 Térképek

A Dunamellék HACS területe és települései



Forrás: saját szerkesztés

5.5 Táblázatok, ábrák

1. számú táblázat: A Dunamellék HACS települései népességszám szerint (db) 2010. január 1. állapot szerint

	Település	Ebből város	-499	500-999	1000-1999	2000-4999	5000-9999
Dunamellék HACS	26	6	2	3	7	10	4

Forrás: KSH, 2010. január 1. adatai alapján saját szerkesztés

2. számú táblázat: Települések lakosság száma a Dunamellék HACS területén 2010. január 1. állapot szerint

Település	Jogállása	Terület (hektár)	Lakónépesség száma (fő)	Lakások száma (db)	Kistérség neve
Apostag	község	3194	1997	974	Kunszentmiklósi
Bócsa	község	9704	1822	944	Kiskőrösi
Dunaegyháza	község	1012	1522	728	Kunszentmiklósi
Dunapataj	nagyközség	9047	3296	1659	Kalocsai
Dunatetetlen	község	4319	554	283	Kalocsai
Dunavecse	város	6677	4036	1717	Kunszentmiklósi
Dusnok	község	5747	2953	1246	Kalocsai
Fajsz	község	3199	1724	884	Kalocsai
Fülöpszállás	község	9132	2328	1287	Kiskőrösi
Hajós	város	8992	3222	1420	Kalocsai
Harta	nagyközség	12968	3341	1664	Kalocsai
Homokmégy	község	7032	1354	760	Kalocsai
Izsák	város	11376	5985	2906	Kiskőrösi
Jakabszállás	község	7086	2640	1243	Kecskeméti
Kunadacs	község	8990	1593	772	Kunszentmiklósi
Kunpeszér	község	7755	634	306	Kunszentmiklósi
Kunszentmiklós	város	17211	8680	3545	Kunszentmiklósi
Orgovány	község	9916	3293	1658	Kecskeméti
Öregcsertő	község	4306	843	423	Kalocsai
Solt	város	13267	6470	3001	Kalocsai
Szabadszállás	város	16462	6141	3083	Kunszentmiklós
Szakmár	község	7464	1166	618	Kalocsai
Szalkszentmárton	község	8208	2928	1279	Kunszentmiklósi
Tass	község	7472	2955	1147	Kunszentmiklósi
Újsolt	község	3298	153	127	Kunszentmiklósi
Újtelek	község	956	404	253	Kalocsai
Összesen:		204790	72034	33927	

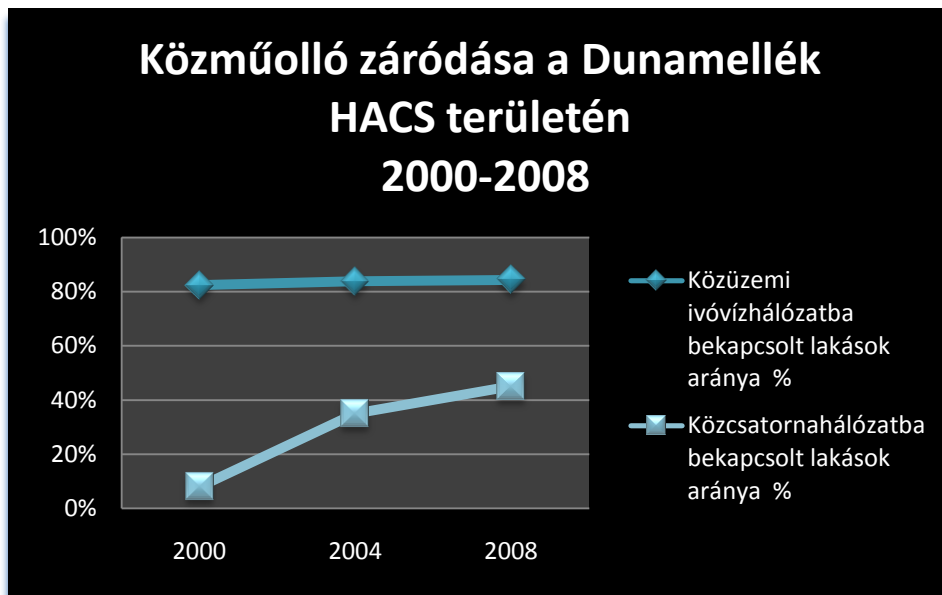
Forrás: KSH, 2010. január 1. adatai alapján saját szerkesztés

3. számú táblázat: Nyilvántartott álláskeresők száma és aránya az állandó lakóhelyük szerint 2010.12.20-i állapot

Település	Nyilvántartott össz. (fő)	Munkav. korú népesség (fő)	Relatív mutató %
Apostag	106	1402	7,56
Bócsa	73	1237	5,9
Dunaegyháza	68	1037	6,56
Dunapataj	320	2256	14,18
Dunatetétlen	51	388	13,14
Dunavecse	240	2689	8,93
Dusnok	277	2226	12,44
Fajsz	143	1236	11,57
Fülöpszállás	214	1531	13,98
Hajós	245	2084	11,76
Harta	205	2440	8,4
Homokmégy	87	975	8,92
Izsák	496	3938	12,6
Jakabszállás	164	1808	9,07
Kunadacs	171	1118	15,3
Kunpeszér	58	457	12,69
Kunszentmiklós	673	5638	11,94
Öregcsertő	109	615	17,72
Orgovány	254	2136	11,89
Solt	406	4681	8,67
Szabadszállás	507	4188	12,11
Szakmár	108	854	12,65
Szalkszentmárton	282	1976	14,27
Tass	226	2015	11,22
Újsolt	14	101	13,86
Újtelek	39	238	16,39
HACS területén	5536	49264	11,23
Bács-Kiskun megye összesen	35211	357141	9,86

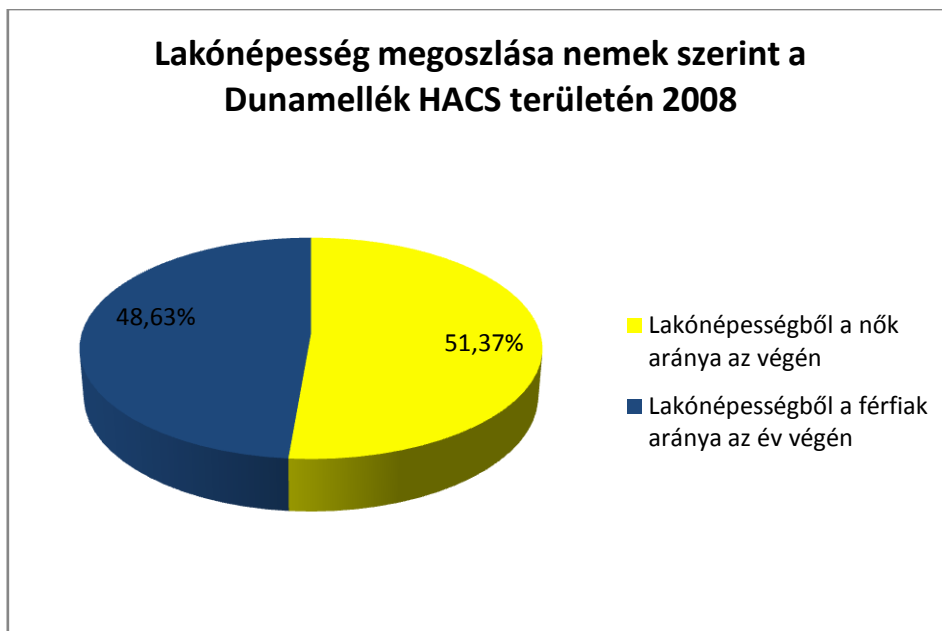
Forrás: ÁFSZ, 2010 évi adatok alapján saját szerkesztés

1. számú ábra



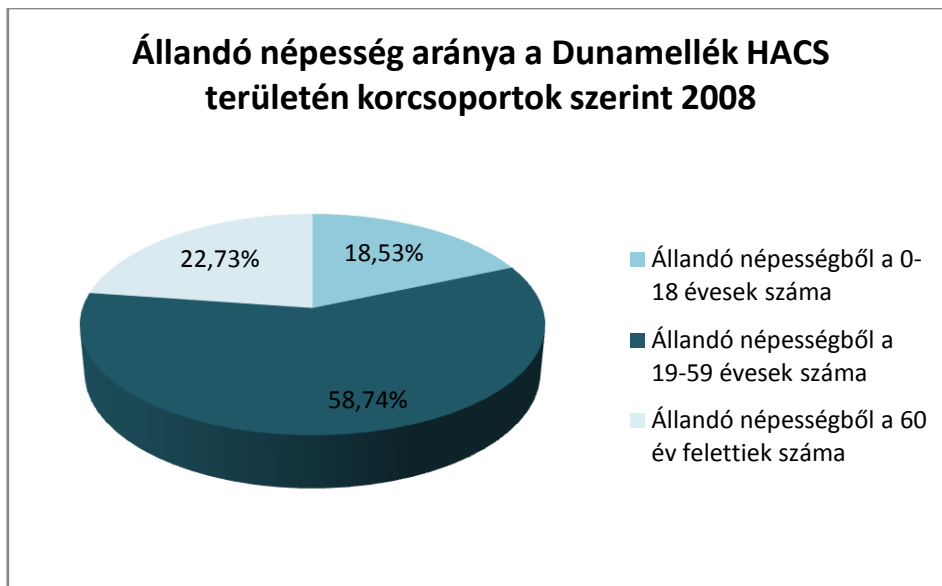
Forrás: KSH adatok alapján saját szerkesztés

2. számú ábra



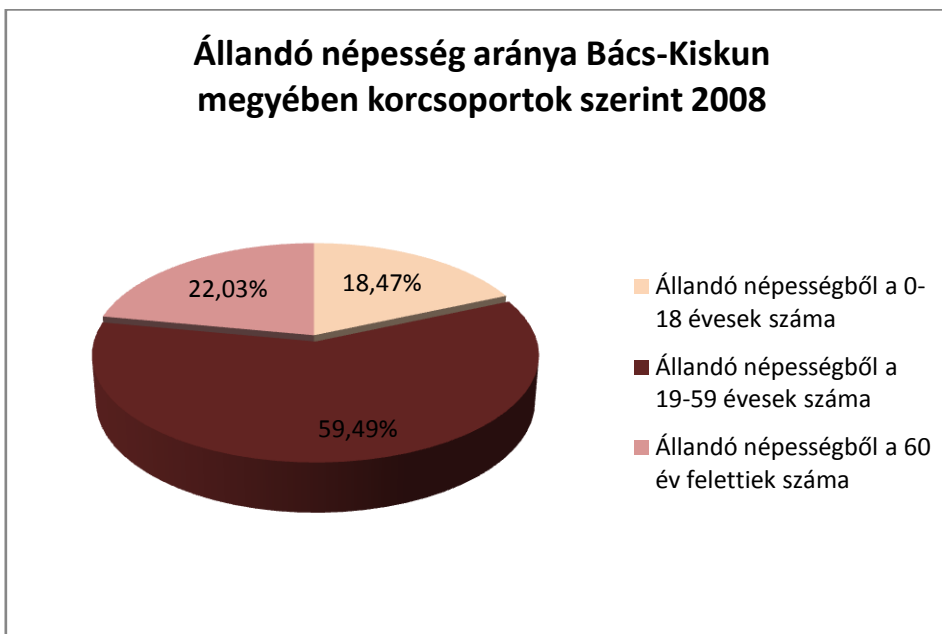
Forrás: KSH, 2008 évi adatok alapján saját szerkesztés

3. számú ábra



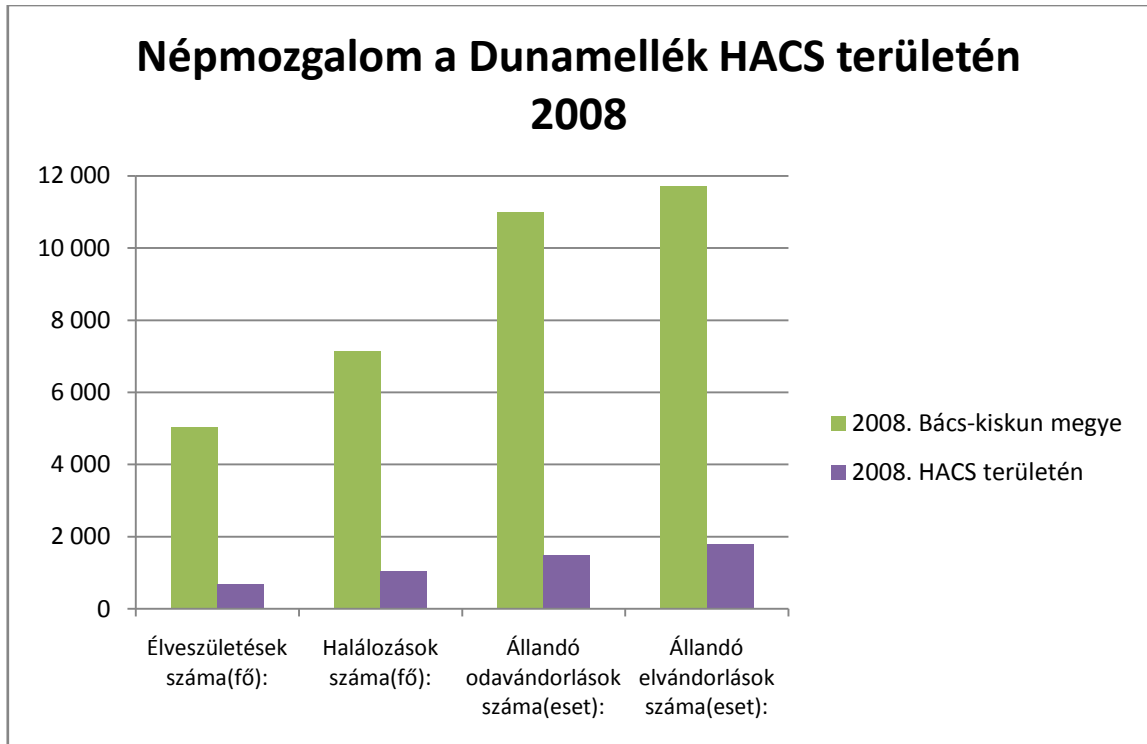
Forrás: KSH, 2008 évi adatok alapján saját szerkesztés

4. számú ábra



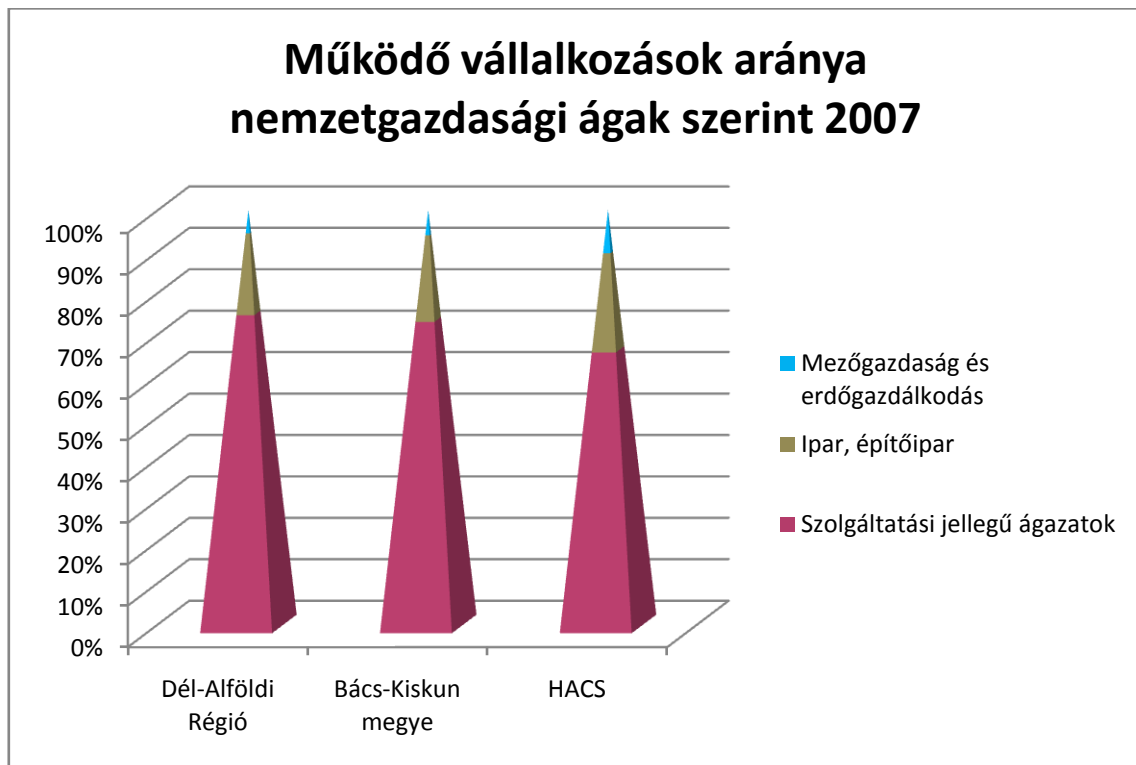
Forrás: KSH, 2008 évi adatok alapján saját szerkesztés

5. számú ábra



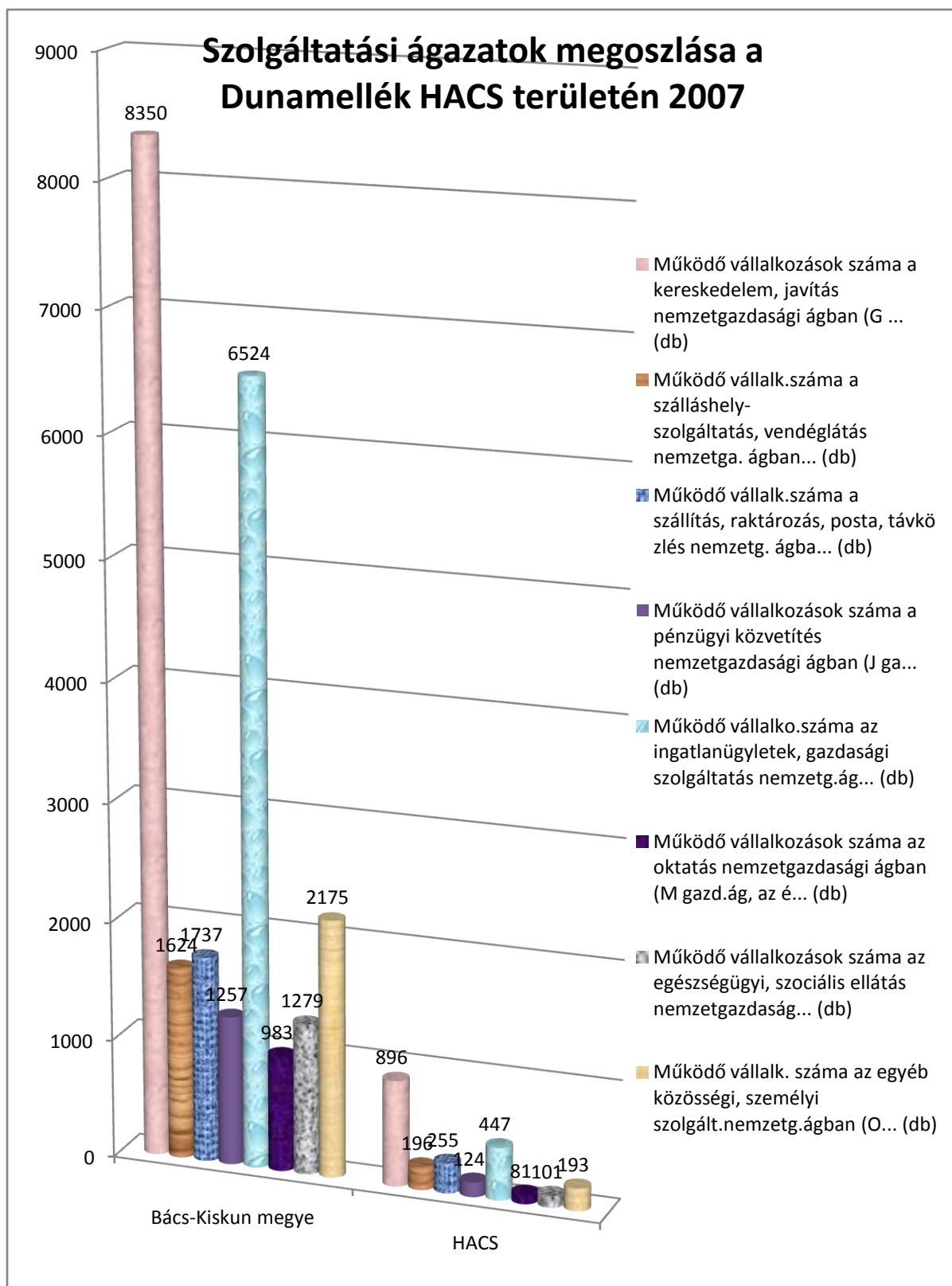
Forrás: KSH, 2008 évi adatok alapján saját szerkesztés

6. számú ábra



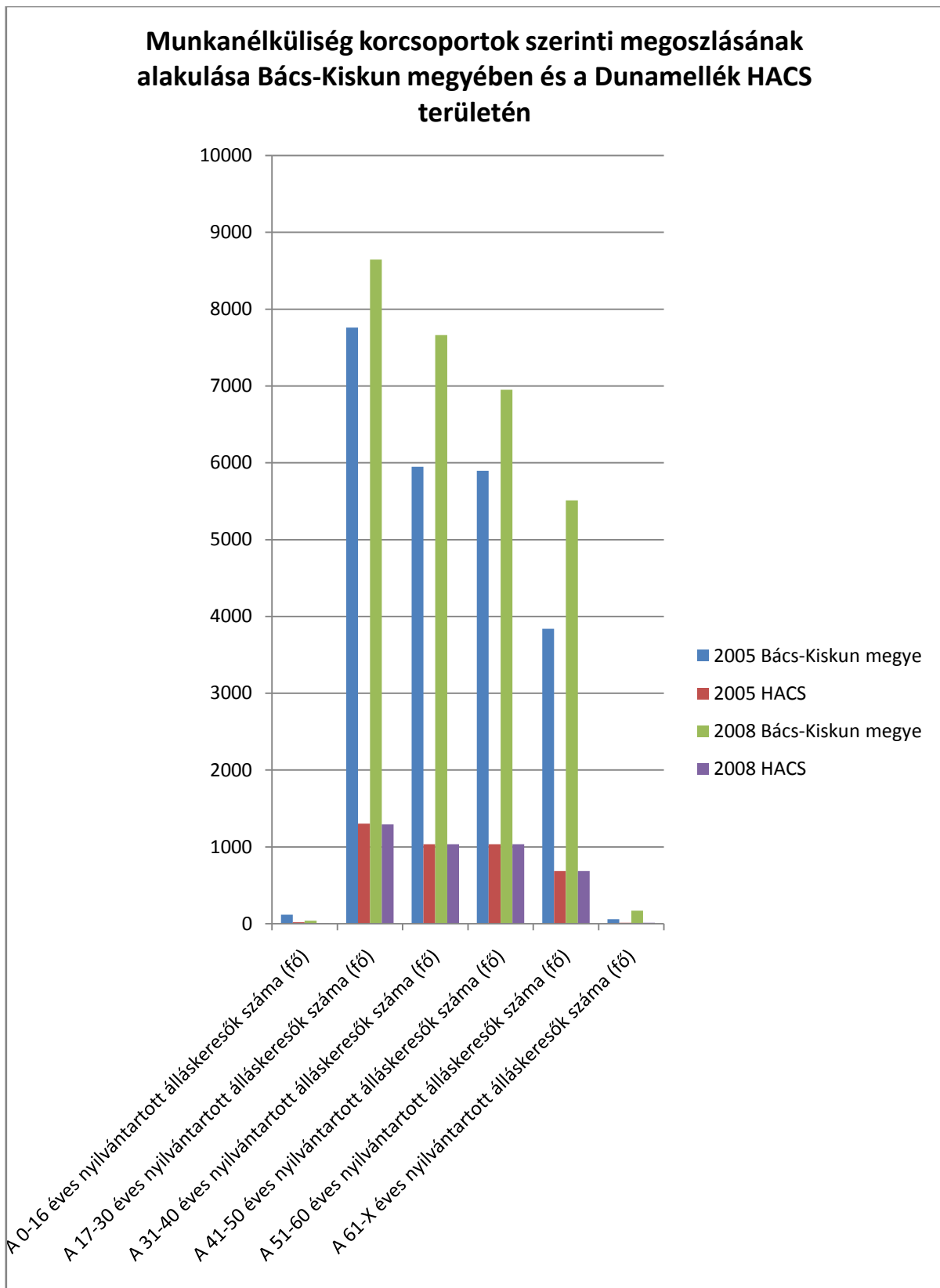
Forrás: KSH, 2007 évi adatok alapján saját szerkesztés

7. számú ábra



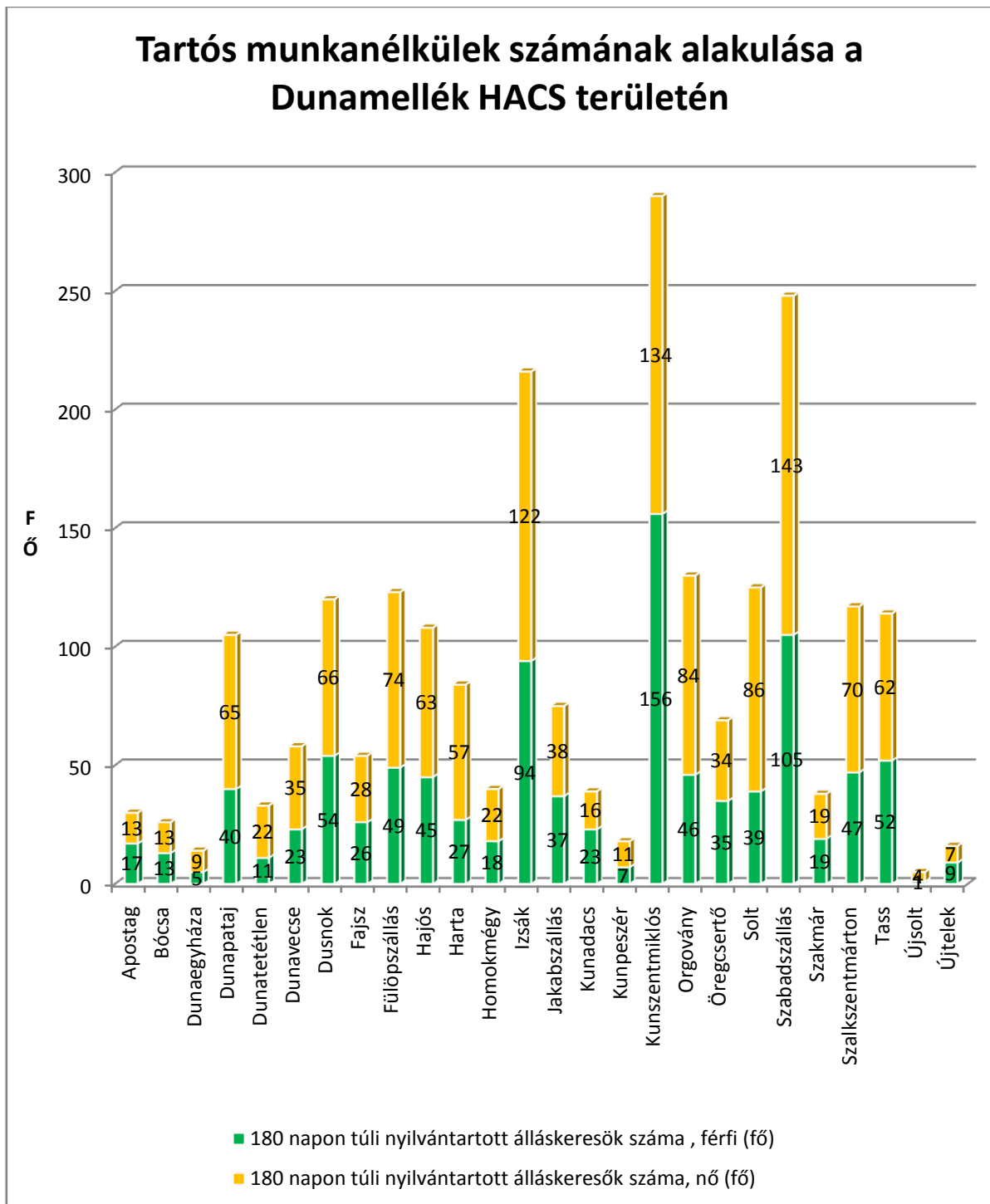
Forrás: KSH adatok alapján saját szerkesztés

8. számú ábra



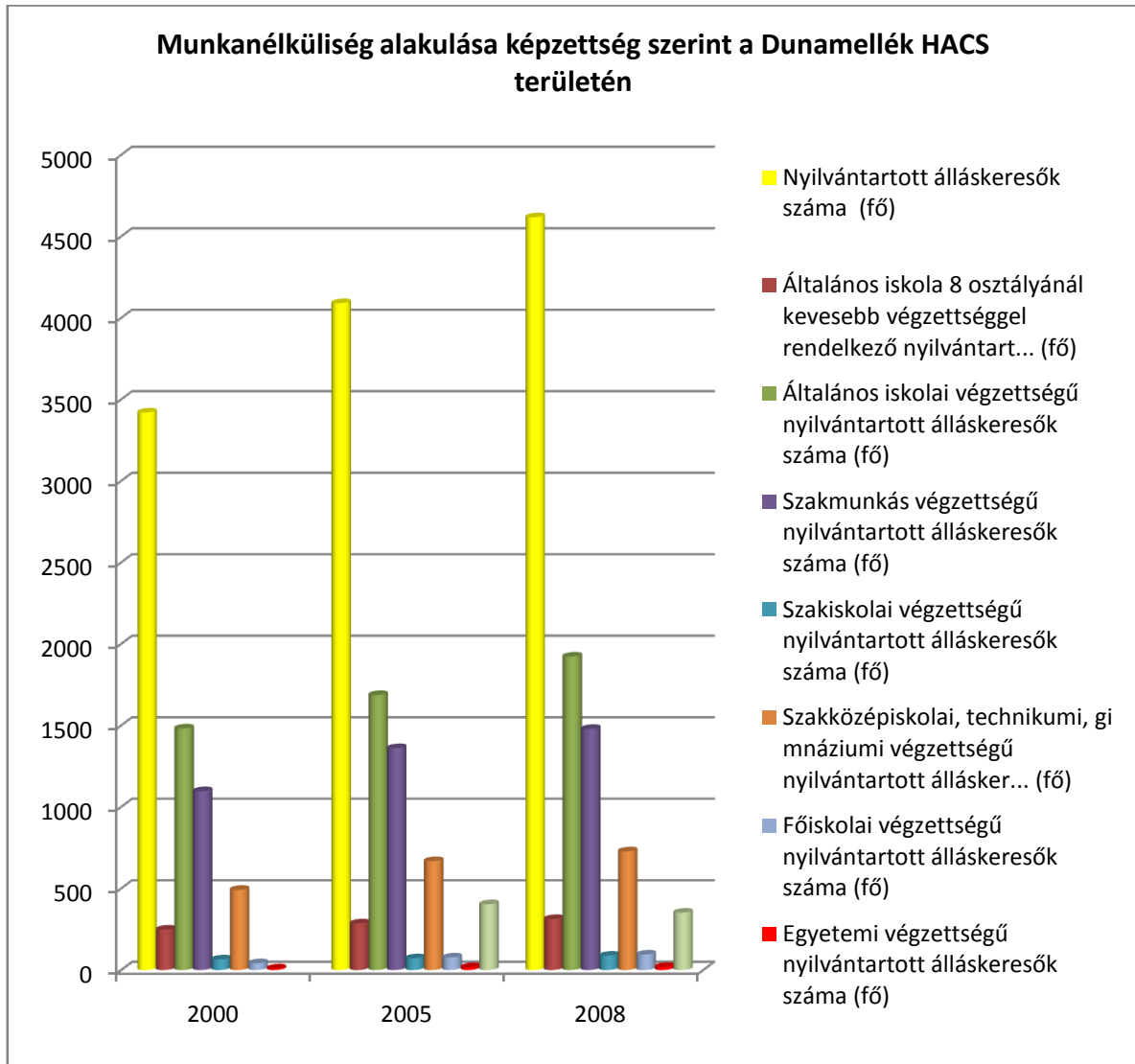
Forrás: KSH adatok alapján saját szerkesztés

9. számú ábra



Forrás: KSH, 2008 évi adatok alapján saját szerkesztés

10. számú ábra



Forrás: KSH adatok alapján saját szerkesztés

11. számú ábra



Forrás: KSH, 2008 évi adatok alapján saját szerkesztés

5.6 Fenntarthatósági alapelvek

A stratégia a térség olyan integrált fejlesztését célozza meg, amely a helyi adottságokra építve keresi meg a lehetőségeket és azokat támogatva fenntartható programot alkot. A stratégia megalkotása és a program megvalósítása során kiemelten kezeljük a gazdasági, társadalmi és környezeti fenntarthatóságot. Az egyes intézkedésekre szánt források ugyan elapadnak, de az általuk generált eredmények fennmaradnak, ezért a stratégia intézkedéseinek fenntarthatósága leginkább a hatásokban mérhető.

Az intézkedések alapvető közös összetartó motívuma a helyi értékeken alapuló tervezés. Ez biztosítja, hogy egy kiegyensúlyozott helyi közösség jöjjön létre a térségben. A HVS hozzájárul a helyi fenntarthatósághoz azáltal, hogy kiemelten kezeli az térség gazdasági, társadalmi, kulturális és környezeti problémáit.

A stratégia intézkedései révén hozzájárul a vidéken élők megélhetésének javításához, a szegénység leküzdéséhez, a hátrányos helyzetű társadalmi csoportok felzárkóztatásához. Elősegíti a társadalom és az érintett helyi közösségek, civil és szakmai szervezetek részvételét a vidékfejlesztésben, ösztönzi a vidéki civil társadalom önszerveződését és fejlődését.

A stratégia megoldási javaslatai révén erősíti a vidék megtartó- és vonzerejét, elősegíti a vidéki életmód javítását, a kultúra és hagyományok sokféleségének megőrzését, biztosítja a kulturális örökség részét képező építészeti, néprajzi, településszerkezeti és táji értékek fennmaradását, óvja a vidék biológiai sokféleségét és a környezet állapotát. A társadalmi tőke fejlesztése, a helyi értékek felkutatása, a szimbólumként is szolgáló helyi örökségek felújítása magával vonja a közösségi szellem fenntartását. Ez a kulturális fenntarthatóság kevésbé mérhető, viszont a stratégia alapfilozófiáját adja.

A környezeti fenntarthatósági szempontok szerves részei az intézkedéseknek. A tájba illeszkedés, az egységes településkép, a környezetgazdálkodási programban való részvétel mind-mind intézkedés szintjén is megjelennek. A stratégia a gazdálkodási tevékenységek kapcsán, valamint a föld- és tájhasználat során arra ösztönzi a gazdálkodókat, hogy a környezet korlátozott eltartóképességét és a helyi természeti adottságokat vegyék figyelembe tevékenységük során.

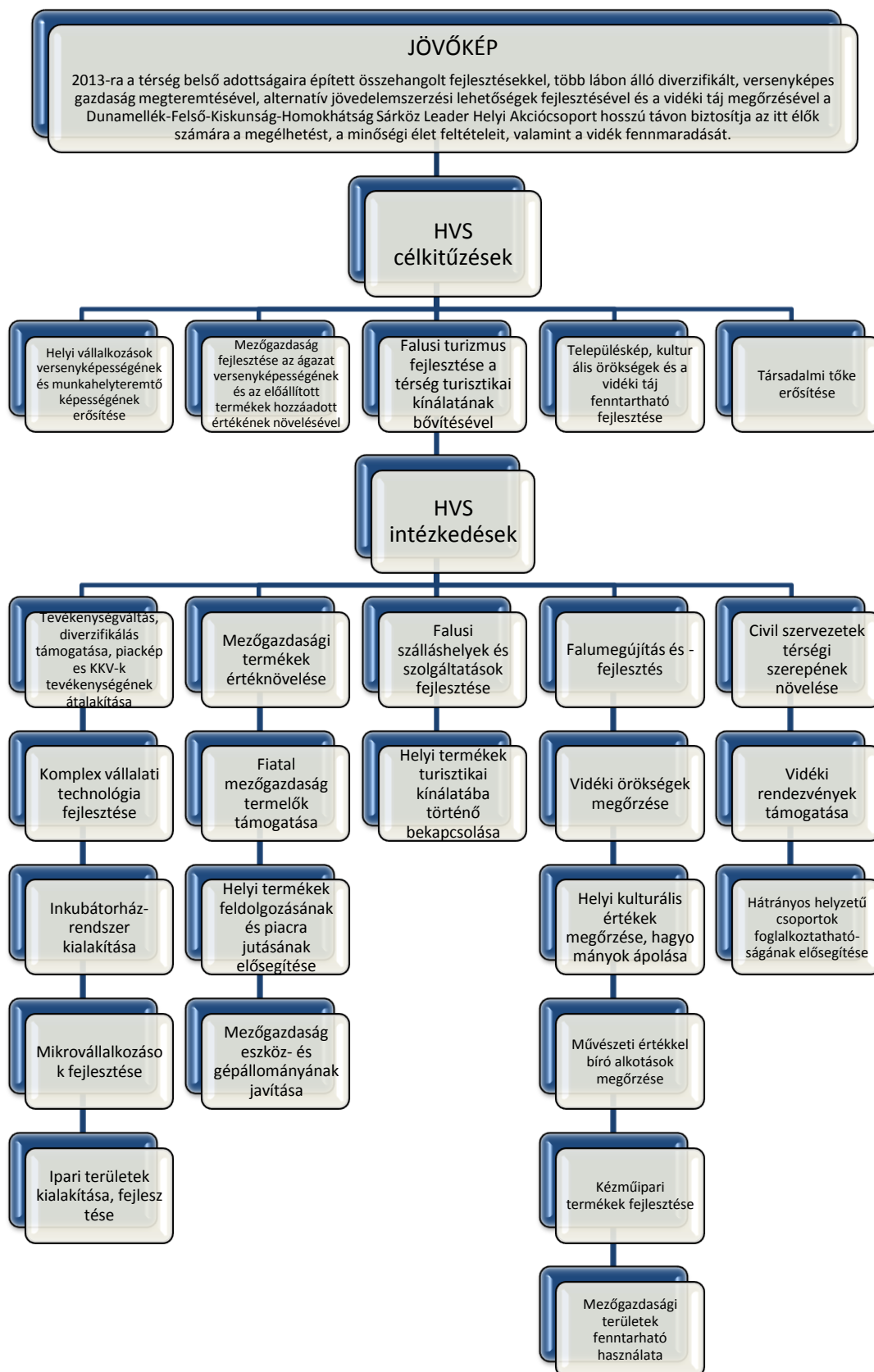
Az intézkedések ösztönzik a helyben foglalkoztatást, a helyi kisvállalkozások fejlődését, a családi, gazdálkodási formák elterjesztését, támogatják a falusi életmód, a hagyományokon alapuló megélhetési formák térnyerését.

A stratégia hozzájárul a diverzifikált vidéki termék kínálat megteremtéséhez azáltal, hogy elősegíti a sajátos értékesítésű, egyedi minőségű helyi termékek előállítását, továbbá a magas hozzáadott értéket előállító gazdálkodást, a mezőgazdasági ágazat tökehiányának mérséklését. A HVS támogatja a helyi élelmiszertermelést és -forgalmazást, elősegíti a helyi termékek piacra jutását és a közösségi önellátást.

A stratégia részét képezi egy olyan megoldási javaslat, amely önállóan és közvetlenül a hátrányos helyzetű csoportok esélyeinek kiegyenlítését szorgalmazza. A többi intézkedés közvetetten, a foglalkoztatás minőségének és mennyiségének javításával biztosít egyenlő esélyeket.

Az Akciócsoporthoz tartozó települések közül 11 a 240/2006. (XI. 30.) Korm. rendelet meghatározása alapján hátrányos helyzetű településnek tekinthető. Az értékelési szempontrendszer kialakításánál a hátrányos településeket többletpontszámban részesítjük.

5.7 A Helyi Vidékfejlesztési Stratégia felépítése



5.8 A nyilvánossági intézkedésekre vonatkozó igazoló dokumentumok

A nyilvánossági intézkedésre vonatkozó igazoló dokumentumok elérhetőek az alábbi linken:

http://dunamellekleader.hu/hun/s_hvs/t_HVS%20felulvizsgalat%20dokumentumai/index.html

A HVS felülvizsgálattal kapcsolatos hírek, események elérhetősege:

The screenshot shows the website interface for the Dunamellék Leader Egyesület. The main heading is "HVS felülvizsgalat 2011". Below it, there are several sections: "Elnökségi, közgyűlési ülések" with a date of 2011. május 19., "Tájékoztató" with a date of 2011. április 15., and "Meghívó - TCS ülés" with a date of 2011. február 22. The sidebar on the right has a section "Hírek, aktualitások" with a sub-section "III. Tiszti Tiszta Magán" and a small image of people. The website is viewed in Internet Explorer, and the taskbar at the bottom shows various open applications.

A HVS felülvizsgálattal kapcsolatos dokumentumok elérhetősege:

The screenshot shows the website interface for the Dunamellék Leader Egyesület, specifically the "HVS felülvizsgalat dokumentumai" page. The main heading is "HVS felülvizsgalat dokumentumai". Below it, there are several sections: "Indító ülés (Feltételek időpontja: 2011. február 22.)", "TCS ülés (Feltételek időpontja: 2011. február 24.)", "Beérkezett projektleírások (Feltételek időpontja: 2011. március 5.)", "Aktuális (rég) HVS struktúra (Feltételek időpontja: 2011. február 25.)", "Felülvizsgált (új) HVS struktúra", and "HVS tervzet (Feltételek időpontja: 2011. március 4.)". The sidebar on the right has a section "Hírek, aktualitások" with a sub-section "III. Tiszti Tiszta Magán" and a small image of people. The website is viewed in Internet Explorer, and the taskbar at the bottom shows various open applications.